

## **ZARZĄDZENIE Nr 36 /2013**

**Burmistrza Bornego Sulinowa**

**z dnia 30 kwietnia 2013 r.**

**w sprawie poprawy bezpieczeństwa osób przebywających na wodach gminy  
Borne Sulinowo.**

Na podstawie art. 30 ust. 1 ustawy z dnia 8 marca 1990 r. o samorządzie gminnym (Dz. U. z 2001 r. Nr 142, poz. 1591, ze zm.), w związku z art. 4 ust. 2 pkt. 3 i ust. 3 Ustawy z dnia 18 sierpnia 2011 r. o bezpieczeństwie osób przebywających na obszarach wodnych (Dz.U. 2011 nr 208 poz. 1240) **zarządzam**, co następuje:

§ 1. Wprowadzam do użytku „Analizę zagrożeń i program poprawy bezpieczeństwa osób przebywających na wodach gminy Borne Sulinowo i Procedury powiadamiania alarmowania i działania ratowniczego na wodzie i łodzie dla gminy Borne Sulinowo” stanowiące załącznik do niniejszego zarządzenia.

§ 2. Wykonanie zarządzenia powierzam Inspektorowi ds. zarządzania kryzysowego Urzędu Miejskiego w Bornem Sulinowie.

§ 3. Zalecam w/w dokument do wykorzystania przez dyrektorów, kierowników jednostek organizacyjnych gminy w działalności służbowej oraz osobom przebywającym na terenie gminy.

§ 4. Zarządzenie wchodzi w życie z dniem wydania.

# **URZĄD MIEJSKI W BORNEM SULINOWIE**

**AKCEPTUJĘ  
BURMISTRZ BORNEGO SULINOWA**

Renata PIETKIEWICZ-CHMYŁKOWSKA

Załącznik  
do zarządzenia nr 36/2013  
Burmistrza Bornego Sulinowa  
z dnia 30 kwietnia 2013r

## **ANALIZA ZAGROŻEŃ I PROGRAM POPRAWY BEZPIECZEŃSTWA OSÓB PRZEBYWAJĄCYCH NA WODACH GMINY BORNE SULINOWO**

---

**PROCEDURA POWIADAMIANIA, ALARMOWANIA I DZIAŁANIA  
RATOWNICZEGO NA WODZIE I LODZIE DLA GMINY BORNE SULINOWO**



Dokument zawiera ocenę zagrożeń z jakimi mogą spotkać się mieszkańcy i goście gminy Borne Sulinowo oraz zasady postępowania w sytuacji zagrożenia życia lub zdrowia osób przebywających na wodzie lub lodzie. Zaleca się do wykorzystania podczas zajęć edukacyjnych w placówkach oświatowych w ramach realizacji przedsięwzięć edukacyjnych przygotowujących do ferii i wakacji.

## SPIS TREŚCI

	<b>str. nr:</b>
1. Cel i podstawy prawne opracowania	- 2
2. Obszary wodne udostępnione dla turystyki i rekreacji	- 4
3. Miejsca wykorzystywane do kąpieli i tereny rekreacyjne w pobliżu wody	- 6
4. Zagrożenia dla osób przebywających na obszarach wodnych gminy	- 7
5. Siły i środki, które mogą być wykorzystane dla ograniczania zagrożeń oraz akcji ratowniczych	- 9
6. Program działań i poprawy bezpieczeństwa osób przebywających na obszarach wodnych	- 12
7. Procedura powiadamiania, alarmowania i działania ratowniczego zalecanego na wodzie oraz lodzie dla gminy Borne Sulinowo	- 16
8. Telefony kontakty alarmowe i alarmowe	- 25
9. Załączniki:	
- Plan sytuacyjny m. Borne Sulinowo.	
- Plan rozmieszczenia miejsc wyznaczonych do kąpieli, terenów rekreacyjnych i niebezpiecznych.	
- Schemat rozmieszczenia jednostek ratowniczych na terenie gminy Borne Sulinowo.	

## **1. Cel i podstawy prawne opracowania**

Celem niniejszego opracowania jest analiza zagrożeń osób przebywających na wodach (*lodzie*) gminy oraz określenie programu ograniczania ich występowania, prowadzenia akcji ratowniczych i koordynacji działań służących poprawie bezpieczeństwa.

### **Podstawami prawnymi dokumentu są:**

- 1) Ustawa z dnia 18 lipca 2001 r. Prawo wodne (Dz.U. 2001 nr 115 poz. 1229 z późn. zm.)
- 2) Ustawa z dnia 18 sierpnia 2011 r. o bezpieczeństwie osób przebywających na obszarach wodnych (Dz.U. 2011 nr 208 poz. 1240)
- 3) Rozporządzenie Ministra Spraw Wewnętrznych z dnia 23 stycznia 2012 r. w sprawie minimalnych wymagań dotyczących liczby ratowników wodnych zapewniających stałą kontrolę wyznaczonego obszaru wodnego (Dz.U. 2012 nr 0 poz. 108)
- 4) Rozporządzenie Ministra Spraw Wewnętrznych z dnia 27 lutego 2012 r. w sprawie wymagań dotyczących wyposażenia wyznaczonych obszarów wodnych w sprzęt ratunkowy i pomocniczy, urządzenia sygnalizacyjne i ostrzegawcze oraz sprzęt medyczny, leki i artykuły sanitarne (Dz.U. 2012 nr 0 poz. 261)
- 5) Rozporządzenie Ministra Spraw Wewnętrznych z dnia 6 marca 2012 r. w sprawie sposobu oznakowania i zabezpieczania obszarów wodnych oraz wzorów znaków zakazu, nakazu oraz znaków informacyjnych i flag (Dz.U. 2012 nr 0 poz. 286)
- 6) Rozporządzenie Ministra Zdrowia z dnia 8 kwietnia 2011 r. w sprawie prowadzenia nadzoru nad jakością wody w kąpielisku i miejscu wykorzystywanym do kąpieli (Dz.U. 2011 nr 86 poz. 478)
- 7) Rozporządzenie Ministra Zdrowia z dnia 28 kwietnia 2011 r. w sprawie ewidencji kąpielisk oraz sposobu oznakowania kąpielisk i miejsc wykorzystywanych do kąpieli (Dz.U. 2011 nr 91 poz. 527)
- 8) Ustawa z dnia 6 kwietnia 1990 r. o Policji (Dz.U. 1990 nr 30 poz. 179 z późn. zm.)
- 9) Rozporządzenie Ministra Spraw Wewnętrznych i Administracji z dnia 12 listopada 2002 r. w sprawie szczegółowego zakresu obowiązków i uprawnień specjalistycznych organizacji ratowniczych, warunków ich wykonywania przez inne organizacje ratownicze oraz rodzaju i wysokości świadczeń przysługujących ratownikom górskim i wodnym w związku z udziałem w akcji ratowniczej (Dz.U. 2002 nr 193 poz. 1624)
- 10) Ustawa z dnia 24 sierpnia 1991 r. o Państwowej Straży Pożarnej (Dz.U. 1991 nr 88 poz. 400 z późn. zm.)

- 11) Ustawa z dnia 21 grudnia 2000 r. o żegludze śródlądowej (Dz.U. 2001 nr 5 poz. 43 z późn. zm.)
- 12) Rozporządzenie Ministra Infrastruktury z dnia 5 listopada 2010 r. w sprawie wymagań technicznych i wyposażenia statków żeglugi śródlądowej oraz upoważniania podmiotów do wykonywania przeglądów technicznych statków (Dz.U. 2010 nr 216 poz. 1423)
- 13) Ustawa z dnia 16 kwietnia 2004 r. o ochronie przyrody (Dz.U. 2004 nr 92 poz. 880 z późn. zm.)
- 14) Zarządzenie WRN w Koszalinie z dnia 20 października 1976 r. nr 1/76 w sprawie ograniczenia nadmiernego hałasu w rejonach o szczególnych walorach wypoczynkowych i rekreacyjnych zmienione zarządzeniem z 24 czerwca 1982 r nr XIII/1 w celu ograniczenia nadmiernego hałasu w rejonach o szczególnych walorach wypoczynkowych i rekreacyjnych.

## **2. Obszary wodne udostępnione dla turystyki i rekreacji.**

### **2.1. Jeziora:**

- a) Pile, Przyłęg
- b) Komorze, Kiełpino
- c) Ciemino
- d) Śmiadowo, Strzeszyn, Świdwie - Sarcze
- e) Juchowo
- f) Radacz, Rakowo
- g) Łączno, Lubicko Wielkie
- h) Głębsko, Generalskie
- i) Brody, Brzeżno
- j) Długie i Zalewy Nadarzyckie

### **2.2. Rzeki:**

- a) Piława
- b) Płynica

Warunki korzystania z obszarów wodnych określają rozporządzenia ministra środowiska w sprawie zadań ochronnych dla rezerwatów przyrody oraz zarządzenia dyrektora Drawskiego Parku Krajobrazowego, uchwały Rady Powiatu szczecineckiego. Zarządzenia te i uchwały nie dotyczą m.in. obszarów objętych ochroną krajobrazową, a jednocześnie nie ograniczają działalności osób wykonujących czynności służbowe i gospodarcze, w tym: pracowników służb i inspekcji, osób nadzorujących i kontrolujących przestrzeganie przepisów dotyczących ochrony przyrody i krajobrazu, osób prowadzących akcje ratownicze (*m.in. Straż Pożarna, Policja, WOPR*) oraz działania związane z bezpieczeństwem powszechnym (*m.in. Straż Miejska*).

Na wyznaczonych obszarach można uprawiać całoroczną turystykę wodną, zwłaszcza **w okresie od 1 maja do 31 września**. Jeziora w okresie ich zlodzenia są udostępnione dla ruchu turystycznego i uprawiania sportów zimowych oraz wędkarstwa podlodowego (*zgodnie z obowiązującymi w tym względzie przepisami*).

Zaleca się ze względu bezpieczeństwa, przebywanie na wodach udostępnionych dla turystyki od wschodu do zachodu słońca. Nie dotyczy to załóg jachtów kabinowych cumujących na noc przy istniejących pomostach oraz przy brzegach jezior pozbawionych roślinności wynurzonej i roślinności o liściach pływających. Korzystanie ze zbiorników

wodnych w nocy bez właściwego zabezpieczenia może być bardzo niebezpieczne, i powodować utrudnienie w prowadzeniu akcji ratowniczej.

**Na wodach leżących w Otulinie Drawskiego Parku Krajobrazowego obowiązują następujące zasady uprawiania turystyki:**

1) dopuszcza się używanie (z ograniczeniami) silników spalinowych do sprzętu pływającego.

2) zabrania się wplywania w strefy porośnięte przez roślinność wynurzoną i skupienia roślin o liściach pływających.

3) na jeziorach **Brody, Kocie, Komorze, Ciemino, Strzeszyno** oraz obrzeżach tych jezior o szerokości 200 m używania silników spalinowych na jednostkach pływających, ruchu pojazdów mechanicznych o napędzie spalinowym, używania poza pomieszczeniami zamkniętymi megafonów, nagłaśniających urządzeń muzycznych, aparatów radiowych, magnetofonów i innych źródeł hałasu uciążliwych dla otoczenia, głośnego śpiewu i krzyku lub zakłócania spokoju w inny sposób. Ponadto na jeziorach **Pile, Radacz, Śniadowo, Lubicko Wlk.** oraz obrzeżach tych jezior o szerokości 200 m w ośrodkach czasowych, kolonijnych, na campingach, polach namiotowych oraz w okresie wypoczynku świątecznego, na oznaczanych pieszych szlakach turystycznych PTTK w okresie od 1 czerwca do 15 września każdego roku w godz. od 22.00 do 7.00.

4) wędkowanie dozwolone jest na jeziorach i rzekach, poza granicami rezerwatów, na odcinku rzeki Piława i Płytnica na podstawie wykupionej licencji, zgodnie z okresami ochronnymi ryb. Wędkowanie z brzegu dozwolone jest w miejscach nie zarośniętych trzcinami. Wędkowanie z łodzi na jeziorach udostępnionych do wędkowania dozwolone jest w okresach zgodnych z okresami ochronnymi ryb i może odbywać się tylko z jednostek zarejestrowanych zgodnie z obowiązującymi przepisami oraz z zachowaniem zasad bezpieczeństwa przy uprawianiu żeglarstwa określonych w przepisach o żegludze śródlądowej.

5) na wszystkich akwenach wodnych (z wyjątkiem zastrzeżonych) dopuszcza się wykorzystywanie sprzętu pływającego: żaglówek bez silników spalinowych zaburtowych.

6) nurkowanie z użyciem aparatów tlenowych może odbywać się wyłącznie po uzyskaniu zgody posiadacza zbiornika wodnego lub posiadania stosownych uprawnień, który określa miejsca, terminy i zasady nurkowania. Nurkujących obowiązuje zakaz posiadania urządzeń do polowania i połowu ryb (*chyba, że inne przepisy stanowią inaczej*).

7) organizowanie imprez rekreacyjno-sportowych na obszarze będącym w administracji gminy wymaga uzgodnienia (*lub powiadomienia odpowiednich służb*) z Urzędem Miejskim Borne Sulinowo.

### **3. Miejsca wykorzystywane do kąpieli i tereny rekreacyjne w pobliżu wody**

Na wodach gminnych znajduje się jeden obiekt, który posiada **formalny status miejsca wykorzystywanego do kąpieli**, w rozumieniu ustawy o bezpieczeństwie osób przebywających na obszarach wodnych.

#### **3.1. Znajduje się na jeziorze Pile:**

- **plaża „Słoneczna”**, organizatorem miejsca wykorzystywanego do kąpieli jest Centrum Kultury i Rekreacji w Bornem Sulinowie; miejsce przeznaczone do kąpieli położone jest w pld-wsch. zatoce jez. Pile w Bornem Sulinowie. Miejsce poddawane jest systematycznie badaniu epidemiologicznemu na czystość wody; wyposażenie stanowi pomost dwuskrzydłowy z oznaczeniem głębokości wody. W sezonie jest 2 ratowników WOPR. Gmina utrzymuje czystość plaży (*koszenie trawy*), wyposaża w przenośne toalety, małą architekturę, regulamin miejsca przeznaczonego do kąpieli i maszt sygnalizacyjny.

#### **3.2. Na terenie gminy znajdują się tereny rekreacyjne, z których do najliczniej odwiedzanych należą:**

- teren rekreacyjny nad jez. Pile tzw. „**Plaża Zielona**” w Bornem Sulinowie przy ul. Lipowej. Wyposażenie stanowi pomost dwuskrzydłowy, oznaczenie głębokości wody z małą architekturą, ścieżka przyrodniczo-edukacyjna i wyposaża w przenośne toalety.
- teren rekreacyjny nad jez. Pile w Piławie. Wyposażenie stanowi pomost jednoskrzydłowy, (*gmina wyposaża w przenośne toalety tylko w Silnowie*).
- teren rekreacyjny nad jez. Pile w Silnowie (*Dolne Silnowo*).
- teren rekreacyjny nad jez. Świdwie-Sarcze w Jeleniu (*Przyjezierze*); Szeroki dostęp do wody z brzegu; Gmina utrzymuje w czystości plażę (*koszenie trawy*), wyposaża w ubikację.
- teren rekreacyjny nad jez. Nobliny-Niewilno w Noblinach; Gmina utrzymuje czystość plaży (*koszenie trawy*), wyposaża w przenośne toalety.
- teren rekreacyjny nad jez. Lubicko Wielkie w Łubowie; wyposażenie stanowi pomost z oznaczeniem głębokości wody, mała architektura; Gmina utrzymuje czystość na plaży (*koszenie trawy*), zapewnia przenośne toalety.
- teren rekreacyjny nad jez. Komorze w Rakowie;



**Obiekty mimo wyposażenia w pomosty i sanitariaty nie mają formalnego statusu miejsca wykorzystywanego do kąpieli, a w związku z tym nie spełniają wymagań bezpieczeństwa dla osób kąpiących się w tym miejscu. Wykorzystanie tych miejsc do kąpieli jest zabronione.**

#### **4. Zagrożenia dla osób przebywających na obszarach wodnych gminy.**

Na udostępnionych do turystyki i rekreacji wodach występują zagrożenia dla osób korzystających z kąpieli, poruszających się na sprzęcie pływającym – kajakach, łodziach wiosłowych, deskach windsurfingowych, żaglówkach, łodziach do prowadzenia zajęć na wodnych ścieżkach edukacyjnych (*szlakach kajakowych*), oraz osób uprawiających turystykę, wędkarstwo i sporty zimowe w okresie zlodzenia jezior.

Zagrożenia obejmują także osoby nurkujące z użyciem aparatów tlenowych oraz wędkarzy i rybaków dokonujących odłowu ryb.

##### **Zagrożenia dla osób kąpiących się wynikają m.in. z:**

- braku lub słabej umiejętności pływania, niewłaściwej oceny tych umiejętności bądź złego stanu zdrowia,
- korzystania z miejsc nie przystosowanych do kąpieli – wpływania w strefy porośnięte roślinnością wodną lub w miejsca bagniste, wykonywania skoków do wody bez znajomości głębokości i występowania obiektów zanurzonych,
- odbywania kąpieli w stanie pod wpływem alkoholu lub innych środków odurzających,
- odbywania kąpieli przy niesprzyjających warunkach pogodowych (*np. silne falowanie, niska temperatura wody, wyładowania atmosferyczne, itp.*), możliwości kolizji z jednostkami pływającymi, w szczególności w rejonie przystani, małej liczby ratowników WOPR nadzorujących miejsca niebezpieczne,
- pozbawione opieki dorosłych dzieci i młodzież.

##### **Zagrożenia dla osób poruszających się jednostkami pływającymi wynikają m.in. z:**

- niedostatecznych umiejętności sterowania jednostką, wykonywania ryzykownych manewrów, niedostosowania takielunku statków żaglowych do aktualnych warunków pogodowych,
- słabej wiedzy na temat batymetrii akwenu, występowania nieoznaczonych miejsc niebezpiecznych dla żeglugi – mielizn i przedmiotów zanurzonych, w tym wbitych w dno kołków służących do rozpinania sieci rybackich bądź cumowania łodzi wędkarskich, itp.,

- złego stanu zdrowia osoby sterującej jednostką bądź pozostawania tej osoby pod wpływem alkoholu lub środków odurzających,
- niekorzystnych warunków pogodowych (*szkwałów, silnego falowania, wyładowań atmosferycznych*),
- braku odpowiednich środków bezpieczeństwa, w szczególności indywidualnych środków wypornościowych: kamizelek ratunkowych lub asekuracyjnych, a w przypadku większych jednostek – także kół ratunkowych i gaśnic (*dotyczy również wędkowania z łodzi*),
- braku właściwego zabezpieczenia ratowniczego imprez żeglarskich na jeziorze, wodzie,
- braku wymogu zabezpieczania imprez przez WOPR, lub inne służby ratownicze,
- wydłużenia czasu dotarcia ratowników i innych służb do miejsca (*kąpiel w miejscach do tego nieprzeznaczonych*), w którym nastąpiło niebezpieczne zdarzenie, jeśli wystąpiło ono w znacznej odległości od miejsca stacjonowania łodzi ratunkowych bądź miejsc dogodnych do wodowania sprzętu,
- w przypadku „wywrotek” sprzętu pływającego – zagrożenia są analogiczne jak dla osób kąpiących się.

#### **Zagrożenia dla osób przebywających na lodzie wynikają m.in. z:**

- braku wiedzy na temat aktualnej grubości lodu umożliwiającego bezpieczne uprawianie turystyki, wędkarstwa i sportów zimowych,
- braku wiedzy na temat zróżnicowania grubości lodu w różnych częściach zbiornika,
- załamania się pokrywy lodowej pod ciężarem osoby wchodzącej na zbyt cienki lód, w szczególności w rejonach dopływu i odpływu wód powierzchniowych oraz obszarów źródłiskowych, zagrożenie to dotyczy również żeglarzy lodowych,
- załamania się pokrywy lodowej po wjeździe na lód, wbrew obowiązującym zakazom, samochodem lub ciągnikiem, itp.,
- w przypadku wpadnięcia do wody - braku lub słabej umiejętności pływania, szoku termicznego, szybkiego wychłodzenia organizmu, braku sprzętu asekuracyjnego, umożliwiającego wyjście na lód,
- lekceważenie ostrzeżeń o niebezpieczeństwie,
- niewłaściwego dla warunków pogodowych ubrania, skutkującego wyziębieniem organizmu, możliwością powstawania odmrożenia lub zamarznięcia, zwłaszcza w sytuacji pozostawania pod wpływem alkoholu lub środków odurzających.

#### **Zagrożenia dla osób nurkujących z użyciem aparatów tlenowych wynikają m.in. z:**

- niedostatecznych kwalifikacji i praktyki nurkowej,

- nieprawidłowej oceny warunków wpływających na bezpieczeństwo nurkowania, w tym widoczności pod wodą,
- niewłaściwego przygotowania planu nurkowania (*m.in. sposobu porozumiewania się uczestników nurkowania oraz procedury ratunkowo-ewakuacyjnej w przypadku wystąpienia zagrożenia dla ich bezpieczeństwa*),
- niewłaściwego stanu technicznego bądź braku sprawdzenia sprzętu, który ma być używany do nurkowania,
- złego stanu zdrowia osób nurkujących bądź uprawiania płetwonurkowania po użyciu alkoholu, substancji psychotropowych lub środków odurzających,
- przekraczania maksymalnej głębokości nurkowania wynikającej z posiadanych kwalifikacji,
- braku sprzętu medycznego, w tym tlenowego zestawu ratunkowego, lub środków łączności umożliwiających wezwanie służb ratowniczych, nurkowanie bez asekuracji w miejscach niestrzeżonych,
- możliwości napotkania pod wodą przedmiotów niebezpiecznych i wybuchowych, w tym środków chemicznych,
- występowania w wodzie obiektów zagrażających unieruchomieniu płetwonurka pod wodą, w szczególności zatopionych sieci rybackich.

**Potencjalnym zagrożeniem dla osób przebywających na wodzie mogą być także:**

- pożary trzcinowisk i roślinności przybrzeżnej, w tym także lasów, na brzegach jezior i rzek, oraz pożary na jednostkach pływających,
- skażenie środowiska w wyniku poważnych awarii (*w tym przedostania się do wód substancji niebezpiecznych, np. w wyniku katastrof w ruchu lądowym na drogach, kolei i rozszczelnieniem zbiorników z substancjami niebezpiecznymi lub toksycznymi*) i dopływu skażeń do systemu kanalizacji deszczowej.

## **5. Siły i środki, które mogą być wykorzystane dla ograniczania zagrożeń oraz prowadzenia akcji ratowniczych**

### **5.1. Oddział Wodnego Ochotniczego Pogotowia Ratunkowego Szczecinek dysponuje:**

- ratownikiem dyżurnym, koordynującym działaniami społecznymi drużyn WOPR i ratowników wolontariuszy,
- Grupą Interwencyjną WOPR, złożoną z ratowników ochotników.
- łodziami ratowniczymi z niezbędnym wyposażeniem,

- przyczepami do transportu łodzi,
- zestawami ratownictwa medycznego: R-1 i R-0.

**5.2. Wojewódzki Ośrodek Szkolenia Państwowej Straży Pożarnej w Bornem Sulinowie dysponuje:**

- pływonurkami posiadającymi uprawnienia MSWiA do prowadzenia prac podwodnych – w tym posiadających uprawnienia do kierowania pracami podwodnymi,
- ratownikami wodnymi,
- samochodem ratownictwa wodno-nurkowego wraz ze sprzętem nurkowym,
- łodzią ratowniczą,
- saniami lodowymi,
- sprzętem hydro – akustycznym, sonarem.

**Użycie sił i środków w akcji ratowniczej wymaga zgody Komendanta Wojewódzkiego Państwowej Straży Pożarnej w Szczecinie.**

**5.3. Ochotnicza Straż Pożarna w Łubowie dysponuje:**

- 3 strażakami, w tym 2 pływonurkami,
- samochodem pożarniczym FORD przystosowanym do holowania przyczepy z łodzią,
- łodzią motorową, na przyczepie z silnikiem zaburtowym,
- 2 kpl. sprzętu do nurkowania,
- sprzęt łączności (*radiotelefon w sieci PSP*), telefon przenośny.

**5.4. Pozostałe siły i środki znajdują się na wyposażeniu jednostek PSP, Komendy Powiatowa Policji, WOPR, które mają swoje siedziby poza terenem gminy w Szczecinku.**

**5.5. Centrum Kultury i Rekreacji w Bornem Sulinowie dysponuje sprzętem do wyposażenia miejsca wyznaczonego do kąpielii.**

<b>WYPOSAŻENIE MIEJSCA WYZNACZONEGO DO KĄPIELII</b>				
<b>L.p.</b>	<b>Wyszczególnienie</b>	<b>Stan obecny</b>	<b>Ilość sztuk/kompletów</b>	<b>Uwagi</b>
<b>1</b>	Telefon	Tak	2	
<b>2</b>	Tuba głosowa elektroakustyczna	Tak	1	

<b>3</b>	Akustyczny sygnał alarmowy	Tak	1	
<b>4</b>	Koło ratunkowe z linką o dł. 25 metrów	Tak	2	
<b>5</b>	Żerdzie ratunkowe	Tak	1kpl	
<b>6</b>	Lina asekuracyjna o dł. min. 80 metrów	Tak	1	
<b>7</b>	Boje ratownicze (SP)	Tak	1kpl	
<b>8</b>	Rzutki ratunkowe	Tak	1kpl	
<b>9</b>	Sprzęt do nurkowania (płetwy, maska, fajka)	Tak	1kpl	
<b>10</b>	Tablica informacyjna	Tak	1	
<b>11</b>	Maszt wraz z kompletem flag przy każdym stanowisku ratowniczym	Tak	1	
<b>12</b>	Deski ratunkowe	Tak	1kpl	
<b>13</b>	Ratownicza łódź motorowa	Tak	1	
<b>14</b>	Ratownicza łódź wiosłowa	Tak	1	
<b>15</b>	Sprzęt medyczny, leki i artykuły sanitarne zg. z rozp. MSW z dn. 9.03.2012 (Dz.U. z 2012r., poz. 261)	Tak	1kpl	
<b>16</b>	Deska ortopedyczna ze stabilizatorem	Tak	1kpl	

## 6. Program działań i poprawy bezpieczeństwa osób przebywających na obszarach wodnych.

Działania	Podmioty realizujące
<p>Ochrona osób kąpiących się, miejsc wykorzystywanych do kąpieli oraz załóg i pasażerów jednostek pływających</p>	<p><b>Wodne Ochotnicze Pogotowie Ratunkowe (WOPR):</b></p> <ul style="list-style-type: none"> <li>• codzienne dyżury ratowników WOPR w godz. 9:00-18:00 w okresie 1.05-30.09 (<i>tylko w miejscu wyznaczonym do kąpieli</i>), lub pod telefonem ratunkowym nad wodą 601100100,</li> <li>• doraźne patrole prewencyjne łodzi ratowniczych na jez. Pile,</li> <li>• prowadzenie działań ratowniczych na wezwanie,</li> <li>• zabezpieczanie zgłoszonych z wyprzedzeniem imprez sportowych i turystycznych organizowanych na wodzie.</li> </ul> <p><b>Komisariat Policji w Bornem Sulinowie:</b></p> <ul style="list-style-type: none"> <li>• w okresie od maja do września – służby nad jeziorem Pile z wykorzystaniem radiowozów oznakowanych. Nasilenie służb w miesiącach wakacyjnych t.j. czerwiec - sierpień; w pozostałych w zależności od zidentyfikowanych zagrożeń.</li> </ul> <p><b>W zależności od potrzeb patrole mogą być kierowane w rejony innych akwenów gminy w celu:</b></p> <ul style="list-style-type: none"> <li>• nadzór nad terenami rekreacyjnymi,</li> <li>• w ramach służby obchodowej - reagowanie na osoby, które znajdują się w miejscach stanowiących zagrożenie dla zdrowia lub zagrożenie utonięciem,</li> <li>• zapobieganie kradzieżom i dewastacji sprzętu pływającego oraz wyposażenia terenów rekreacyjnych i miejsca wykorzystywanego do kąpieli.</li> </ul> <p><b>Straż Miejska:</b></p> <ul style="list-style-type: none"> <li>• okresowe patrolowanie miejsc rekreacyjnych i wykorzystywanych do kąpieli, współpraca przy zabezpieczaniu imprez na wodzie w uzgodnieniu z Policją,</li> <li>• nadzór nad bezpieczeństwem osób odbywających zajęcia na ścieżkach edukacyjnych i wzdłuż jezior.</li> <li>• patrolowanie w miejscach szczególnie niebezpiecznych.</li> </ul> <p><b>Organizatorzy imprez w tym, w miejscach wykorzystywanych do kąpieli (m.in. PTTK, organizatorzy spływów kajakowych, biwaków, i inni):</b></p> <ul style="list-style-type: none"> <li>• pełna realizacja przepisów związanych ograniczaniem zagrożeń dla osób przebywających w miejscach wykorzystywanych do kąpieli, w tym dotyczących oznakowania, wyposażenia, opieki ratowników i zapewnienia właściwych warunków sanitarnych,</li> <li>- właściwe zabezpieczenie imprezy pod względem bezpieczeństwa ich uczestników, zgodnie z przepisami.</li> </ul> <p><b>Kluby żeglarskie (właściciele łodzi):</b></p> <ul style="list-style-type: none"> <li>• upowszechnianie informacji o zagrożeniach na wodzie oraz o warunkach pogodowych, rozważenie możliwości wprowadzenia informacji wizualnej dotyczącej aktualnych warunków uprawiania turystyki wodnej (<i>systemu ostrzegania</i>).</li> </ul>

<p>Ograniczanie zagrożeń wynikających z występowania obszarów i obiektów niebezpiecznych dla kąpieli i żeglugi</p>	<p><b>Komórka UM ds. zarządzania kryzysowego we współpracy z CK i R, Policją, Strażą Miejską, sołectwami i klubami żeglarskimi (właścicielami łodzi) Strażą Rybacką, WOPR i innymi:</b></p> <ul style="list-style-type: none"> <li>• identyfikacja miejsc niebezpiecznych dla żeglugi i kąpieli,</li> <li>• upowszechnianie informacji o miejscach niebezpiecznych dla żeglugi i kąpieli,</li> <li>• opracowanie i opublikowanie na stronie internetowej UM Borne Sulinowo mapy obszarów, w których występują miejsca niebezpieczne dla żeglugi i kąpieli,</li> <li>• eliminowanie możliwych do usunięcia przeszkód lub oznakowanie miejsc niebezpiecznych dla żeglugi i kąpieli.</li> </ul>
<p>Doskonalenie sprawności działania służb ratowniczych</p>	<p><b>OSP w Łubowie:</b></p> <ul style="list-style-type: none"> <li>• przeprowadzenie szkolenia z zakresu ratownictwa wodnego na poziomie podstawowym,</li> <li>• przeprowadzenie szkolenia z zakresu ratownictwa lodowego, obsługi i prowadzenia łodzi z napędem motorowym.</li> </ul> <p><b>Za zgodą Komendanta Wojewódzkiego PSP - Wojewódzki Ośrodek Szkolenia Państwowej Straży Pożarnej:</b></p> <ul style="list-style-type: none"> <li>• prowadzenie ćwiczeń wodno-nurkowych przez Specjalistyczną Grupę Wodno-Nurkową wraz z grupą WOPR przy OSP Łubowo,</li> <li>• systematyczne rozszerzanie zakresu ćwiczeń ratowniczych o inne jednostki PSP i OSP oraz pozostałe służby odpowiedzialne za bezpieczeństwo na wodach,</li> <li>• współpraca ze służbami ratowniczymi przy organizacji ćwiczeń oraz poznawaniu akwenów udostępnionych do turystyki i rekreacji.</li> </ul>
<p>Działania edukacyjne</p>	<p><b>Szkoły Podstawowe i ponadpodstawowe, CKiR, Miejska Biblioteka Publiczna we współdziałaniu z Policją i Strażą Miejską:</b></p> <ul style="list-style-type: none"> <li>• edukacja młodzieży i dzieci na tematy zagrożeń związanych z wodą, kształtowanie odpowiednich zachowań oraz wdrażanie programów: „<b>Bezpieczne ferie</b>”, „<b>Bezpieczne wakacje</b>”.</li> <li>• spotkania edukacyjne w ramach akcji ukierunkowanej na uświadamianie dzieci i młodzieży o istniejących zagrożeniach związanych z pobytem nad wodą, na łodzi.</li> <li>• zajęcia prewencyjno – szkoleniowe „<b>Z wodą za pan brat</b>” i „<b>Kruchy lód</b>” prowadzone w szkołach przed feriami letnimi i zimowymi,</li> </ul> <p><b>Centrum Kultury i Rekreacji:</b></p> <ul style="list-style-type: none"> <li>• banery, plakaty, dystrybucja ulotek propagujących zasady bezpieczeństwa nad wodą i numer ratunkowy <b>601100100</b>,</li> </ul> <p><b>SM, OSP, we współpracy z Policją, WOPR:</b></p> <ul style="list-style-type: none"> <li>• organizacja mitingu poświęconego bezpieczeństwu dorosłych i dzieci w trakcie wypoczynku nad wodą,</li> <li>• uwzględnianie problematyki bezpieczeństwa na wodzie w czasie zajęć dydaktycznych, w szczególności na ścieżkach edukacyjnych i akcji plakatowych,</li> <li>- edukacja miejscowej ludności na tematy zagrożeń związanych z</li> </ul>

	<p>wodą, kształtowanie odpowiednich zachowań,  <b>Komórka UM ds. zarządzania kryzysowego:</b></p> <ul style="list-style-type: none"> <li>• opublikowanie na stronie internetowej artykułu opisującego zasady bezpiecznego korzystania z wód udostępnionych dla turystyki i rekreacji,</li> <li>• opracowanie i udostępnienie w Internecie mapy turystycznej, z zaznaczeniem miejsc i obszarów niebezpiecznych dla żeglugi i kąpeli,</li> <li>• udostępnianie poprzez stronę internetową UM Borne Sulinowo informacji o aktualnych warunkach pogodowych.</li> </ul>
<p>Doskonalenie technicznych i organizacyjnych warunków prowadzenia akcji ratowniczych i zabezpieczających</p>	<p><b>Straż Miejska, OSP, WOPR, PSP, Policja zgodnie z kompetencjami:</b></p> <ul style="list-style-type: none"> <li>• ustalenie miejsc wodowania łodzi ratunkowych w rejonach miejscowości (<i>PSP, OSP, Policja, Straż Miejska właściciele gruntów wg kompetencji</i>),</li> <li>• przeprowadzanie praktycznych sprawdzianów możliwości wodowania ratowniczej łodzi na wybranych akwenach (OSP, WOPR, Policja),</li> <li>• usprawnienie przepływu informacji pomiędzy organizatorami imprez na wodzie, a CKiR, Policją, WOPR-em – uzgodnienie rocznego harmonogramu wydarzeń do 1 maja (<i>kluby żeglarskie, PTTK, OSIR, PSP, CKiR, itp.</i>),</li> <li>• usprawnienie przepływu informacji pomiędzy WOPR a GCZK w Bornem Sulinowie poprzez przedstawianie w okresie letnim codziennych porannych informacji nt. bezpieczeństwa nad wodą, negatywnych zdarzeń,</li> <li>• <i>ustalenie lokalizacji strzeżonych przystani lub parkingów, dostosowanych do odebrania usuniętego statku lub innego obiektu pływającego prowadzonego przez osobę znajdującą się w stanie po użyciu alkoholu lub środka odurzającego (Policja i Starostwo Powiatowe).</i></li> </ul>
<p>Doskonalenie współdziałania służb w zakresie poprawy bezpieczeństwa na wodach</p>	<p><b>Straż Miejska, Referat Ochrony Środowiska i Rolnictwa UM, CKiR:</b></p> <ul style="list-style-type: none"> <li>• prowadzenie wspólnych działań z Policją, Państwową Strażą Rybacką, Strażą Parku Krajobrazowego i WFOSiGW, w celu ograniczenia przestępczości przeciwko mieniu i degradacji środowiska naturalnego, w akcji „<b>Kłusownik</b>”.</li> <li>• organizowanie wspólnych patroli Straży oraz innych służb na obszarach udostępnionych do ruchu turystycznego,</li> <li>• aktualizacja i bieżąca kontrola sprawności działania systemów łączności kryzysowej z jednostkami i służbami odpowiedzialnymi za bezpieczeństwo na wodach,</li> <li>• wpieranie projektów służących poprawie stanu wyposażenia i sprawności działania jednostek ratowniczych.</li> </ul>



## 8. Współuczestnicy programu:

<b>Urząd Miejski w Bornem Sulinowie</b>	
<b>Komisariat Policji w Bornem Sulinowie</b>	
<b>Wojewódzki Ośrodek Szkolenia Państwowej Straży Pożarnej</b>	
<b>Miejsko-Gminny Zarząd OSP</b>	
<b>Straż Miejska Borne Sulinowo</b>	
<b>Centrum Kultury i Rekreacji w Bornem Sulinowie</b>	

**7. PROCEDURA POWIADAMIANIA,  
ALARMOWANIA I DZIAŁANIA  
RATOWNICZEGO NA WODZIE oraz LODZIE  
DLA GMINY BORNE SULINOWO**



## 1. Cel procedury

Celem procedury jest przygotowanie procesów i zapewnienie sprawnego informowania sił ratunkowych o powstałym na akwenu wodnym (lodzie) na obszarze gminy Borne Sulinowo, bezpośrednim zagrożeniu zdrowia lub życia osób. Organizacja pomocy oraz ratunku dla osób, które uległy wypadkowi.

W wypadkach zagrożenia zdrowia lub życia na wodzie (*burze, nawałnice, szkwały, huragany*) lub w wypadkach grożących utonięciem niezwykle istotne jest sprawne i skuteczne przeprowadzenie akcji ratunkowej. **Każdy błąd może być przyczyną utraty zdrowia, a nawet życia człowieka, dlatego też na służbach ratowniczych spoczywa szczególna odpowiedzialność.**

Wypadek jest niespodziewany zarówno dla ofiary jak i dla obserwatorów. Rozpoznanie powagi sytuacji często nie jest łatwe. Jeżeli śmiertelne niebezpieczeństwo zagrażające ofierze nie zostanie prawidłowo rozpoznane, to pomoc może przyjść za późno. Bezsensowne, nieprzemysłane akcje, podejmowane w panice, nieskoordynowana pomoc i chaotyczne zachowanie mogą skończyć się śmiercią lub kalectwem ofiary wypadku. Dlatego też tak ważne jest ratownictwo wodne na akwenach śródlądowych, które obejmuje organizowanie pomocy oraz stosowanie technik ratowniczych wobec osób, które uległy wypadkowi lub są narażone na niebezpieczeństwo utraty życia lub zdrowia na kąpieliskach oraz systemy poszukiwania i ratowania osób uprawiających w niebezpieczeństwie żeglugę. **Na terenie gminy Borne Sulinowo nie działa (w systemie ratownictwa wodnego) żadna wyspecjalizowana jednostka zajmująca się ratownictwem na akwenach wodnych, ani jednostka WOPR.**

## 2. Przedmiot i zakres stosowania procedury

**Procedura określa tryb postępowania oraz uprawnienia osób realizujących niezbędne działanie począwszy od fazy stwierdzenia wystąpienia zagrożenia zdrowia lub życia powstałego na akwenu wodnym do informowania o jego wystąpieniu i podjęcia akcji ratowniczej.**

Na obszarze Gminy Borne Sulinowo jest 57 jezior, z których największym jest jezioro Pile o pow. 1000 ha, długości 8,5 km i głębokości do 44 m. Pozostałe większe jeziora to m.in.: Komorze, Brody, Ciemino, Świdno-Sarcze, Kocie, Łączno, Śmiadowo, Niewilno, Radacz, Lubicko Wielkie. Część z jezior połączona jest rzekami. Największe z nich to Piława i Płynica, prawobrzeżne dopływy Gwdy. Głównym szlakiem wodnym jest rzeka Piława wypływająca z jeziora Komorze, przepływa na obszarze gminy przez siedem jezior, aż do Zalewów Nadarzyckich.

**Na terenie Gminy Borne Sulinowo nie funkcjonują kąpieliska, w rozumieniu o jakim mowa w ustawie z dnia 18 lipca 2001r. - Prawo wodne, rozporządzeniu Ministra Środowiska z dnia 2 lutego 2011r. w sprawie profilu wody w kąpielisku.**

W miejscowości Borne Sulinowo wyznaczono jedno miejsce strzeżone wykorzystywane do kąpieli p.n. plaża „**Słoneczna**”. Na tym terenie w okresie letnim (*wakacyjnym*) nad

bezpieczeństwem osób czuwa w godz. od 9.00 do 18.00 zatrudniony przez Centrum Kultury i Rekreacji w Borem Sulinowie ratownik wodny.

### **3. Podstawy uruchomienia procedury**

#### **3.1. Stwierdzenie wystąpienia zagrożenia na akwenie wodnym:**

- a. sezonowe wzmoczenie ruchu różnego rodzaju jednostek pływających,
- b. utrata kontroli nad prowadzonym środkiem pływającym spowodowanym warunkami atmosferycznymi,
- c. wywrócenie się środka pływającego i zagrożenie utonięciem osoby płynącej w znacznym oddaleniu od brzegu,
- d. brak indywidualnego środka ratunkowego dla każdej osoby korzystającej ze środka pływającego,
- e. przebywanie osób na zamrzniętej tafli zbiornika wodnego,
- f. pozbawione opieki dzieci, młodzież i osoby chore,
- g. lekceważenie jakichkolwiek zasad bezpieczeństwa przez osoby przebywające nad wodą.

#### **3.2. Informowanie:**

- a. o wystąpieniu jakiegokolwiek zagrożenia wymienionego w pkt. 3.1,
- b. o innych zagrożeniach występujących na akwenie wodnym.

#### **3.3. Ostrzeganie:**

- a. o możliwości wystąpienia zmian warunków atmosferycznych (temperatura, silne opady, itp.),
- b. o możliwości wystąpienia nawałnic, szkwałów, huraganów, itp.,
- c. o możliwości wystąpienia burzy cechującej się gwałtownym wzrostem prędkości wiatru i inne zagrożenia,
- d. o zagrożeniu w wyniku którego może skutkować utonięciem osób przebywających na akwenie wodnym.

#### **3.4 Alarmowanie:**

- a. o wystąpieniu jakiegokolwiek zagrożenia wymienionego w pkt. 3.1,
- b. o wystąpieniu jakiegokolwiek zagrożenia spowodowanego czynnikami wymienionymi w pkt. 3.3,
- c. o innych zagrożeniach występujących na akwenie wodnym,
- d. o akcji ratunkowej podejmowanej w sytuacji stanowiącej bezpośrednie zagrożenie życia i zdrowia.

#### **4. Ogłaszanie alarmu:**

a) Alarmowanie o zagrożeniach mogących wystąpić na terenie akwenu wodnego odbywa się z wykorzystaniem dostępnych środków przekazu, w tym szczególnie za pośrednictwem telefonów komórkowych i Internetu, sieci radiotelefonicznej zarządzania kryzysowego, Policji i PSP. Alarmowanie może odbywać się poprzez przekazanie komunikatów do wiadomości osób odpowiedzialnych za bezpieczeństwo (*np. ratownika, właściciela sprzętu pływającego, ośrodka wypoczynkowego, itp.*).

b) Komunikaty alarmowe powinny uwzględniać dane wynikające z aktualnego rozpoznania, zawierać konkretne wskazówki i polecenia co do sposobów zachowania się ludności, (*np. proszę o opuszczenie akwenu zbiornika wodnego*).

c) Komunikaty alarmowe w miarę możliwości powinny być przekazane do wiadomości wszystkich osób znajdujących się w strefie zagrożenia lub prowadzonej akcji ratowniczej.

d) Komunikaty należy powtarzać okresowo aż do odwołania alarmu lub zakończenia akcji ratowniczej.

**Każdy z komunikatów wymaga jego odwołania przez osobą uprawnioną.**

#### **5. Ogólne zasady postępowania w przypadku ogłoszenia zagrożenia na wodzie**

Zapewnienie bezpieczeństwa na obszarach wodnych polega w szczególności na dokonaniu we współpracy z policją i działającymi na terenie gminy podmiotami analizy zagrożeń, identyfikacji miejsc w których występuje zagrożenie dla bezpieczeństwa osób wykorzystujących obszar wodny (*lodu*) do pływania, kąpienia się, uprawiania sportu i rekreacji.

We wszystkich zagrożeniach niezbędne jest informowanie osób przebywających na wodzie (*lodzie*), w wodzie o zagrożeniu i wezwanie ich do opuszczenia akwenu wodnego. Umożliwi to zwolnienie potencjalnie potrzebnych sił ratowniczych do udziału w akcji ratunkowej.

**W każdym wypadku niezależnie od innych działań wszystkie osoby będące świadkiem zdarzenia powinny powiadomić służby ratunkowe - telefon alarmowy 112.**

Skuteczność systemu ratowniczego określona jest prawdopodobieństwem wykonania zadania poszukiwania, odnalezienia i ratowania ludzi będących w zagrożeniu życia na wodzie (*lodzie*) lub w wodzie. Poprzez skuteczność akcji można rozumieć iloraz uratowanych osób

w stosunku do wszystkich ludzi, którzy znaleźli się w niebezpieczeństwie po zaistnieniu wypadku.

**Czynnikami wpływającymi na skuteczność systemu ratowniczego będą wówczas:**

- organizacja i niezawodność działania,
- obszar działalności ratowniczej,
- czas powiadomienia o wypadku,
- miejsce wypadku, jego odległość od środków ratowniczych – czas dotarcia,
- czas przeżycia poszkodowanego (*rozbitka*),
- określenie obszaru poszukiwań,
- środki ratunkowe zwiększające szanse przeżycia w wodzie,
- właściwe określenie wzorów przeszukiwania,
- warunki hydrometeorologiczne i meteorologiczne.

**Elementami decydującymi o efektywności akcji ratowniczej są również: ludzie, technika, zarządzanie, procedury działania, niezawodność, oraz koordynacja:**

- wysłuchanie sygnału i rozpoznanie rodzaju alarmu,
- wysłuchanie komunikatu,
- ściśle stosowanie się do zaleceń przekazywanych w komunikatach i przez służby porządkowe,
- realizowanie procedur (*czynności*) wynikających z treści wysłuchanych komunikatów.

## **6. Obowiązki osób funkcyjnych**

**Do obowiązków osób funkcyjnych (*organizatorów wypoczynku i rekreacji nad wodą*) należy:**

- opracowanie wewnętrznej procedury informowania, ostrzegania i alarmowania uwzględniającej własne potrzeby i uwarunkowania,
- utrzymywanie w sprawności technicznej syren i pozostałych elementów (systemów) alarmowych,
- zapewnienie bieżącego informowania o zaistnieniu i rozwoju sytuacji zagrożenia bezpieczeństwa na wodzie lub prowadzenia akcji ratowniczej osobom kierującym,
- podejmowanie decyzji o uruchomieniu systemów alarmowych.

## 7. Realizacja warunków bezpieczeństwa na wodzie (lodzie)

Zapewnienie warunków do organizowania pomocy oraz ratowania osób, które uległy wypadkowi na wodzie lub lodzie są narażone na niebezpieczeństwo utraty zdrowia lub życia.

**Bezpieczeństwo na akwenach wodnych na terenie gminy realizuje się poprzez:**

a) funkcjonowanie strzeżonego w godzinach od 9.00 do 18.00 przez zatrudnionych przez Centrum Kultury i Rekreacji w Bornem Sulinowie ratowników miejsca wykorzystywanego do kąpieli na plaży „Słoneczna” w Bornem Sulinowie,

b) działania profilaktyczne i edukacyjne dotyczące bezpieczeństwa na obszarach wodnych wśród dzieci i młodzieży szkolnej,

c) działania podejmowane w związku z prowadzoną akcją „Bezpieczne wakacje” i „Bezpieczne Ferie” oraz inne przedsięwzięcia informacyjno-edukacyjne,

d) informowanie i ostrzeganie o warunkach pogodowych i innych czynnikach mogących powodować utrudnienia lub zagrożenia dla zdrowia lub życia osób poprzez stronę internetową urzędu [www@bornesulinowo.pl](http://www.bornesulinowo.pl) oraz za pośrednictwem zwyczajowego powiadamiania osób potencjalnie zainteresowanych,

e) szkolenie stanów osobowych patroli Straży Miejskiej i członków Ochotniczej Straży Pożarnej oraz osób zaangażowanych w zakresie bezpieczeństwa na obszarach wodnych,

f) objęciu nadzorem przez patrole Straży Miejskiej, we współdziałaniu z Policją miejsc niebezpiecznych, w tym miejsca wykorzystywanego do kąpieli (*zadaniowanie patroli*). Harmonogram patroli ustala Komendant Straży Miejskiej we współpracy z Policją, doraźnie odpowiednio do liczby osób potencjalnie mogących korzystać z kąpieli, przebywać na akwenach wodnych. Zadaniem patroli jest kontrola, uświadamianie zagrożeń związanych z wykorzystywaniem obszarów wodnych i ostrzeganie. **Patrolami objęte zostaną głównie tereny rekreacyjne nad wodą, miejsce wyznaczone do kąpieli m.in. nad jeziorem Pile, a doraźnie jeziora: Lubicko Wielkie, Świdno-Sarce, Komorze, Ciemino, Łączno, Śmiadowo, Niewilno, Radacz.**

g) patrole na sprzęcie pływającym mogą być realizowane w miarę możliwości przez **OSP Łubowo** lub inne jednostki ratownicze (WOPR). Harmonogram patroli ustala inspektor ds. zarządzania kryzysowego w Urzędzie Miejskim w Bornem Sulinowie we współdziałaniu z Zarządem OSP odpowiednio do zagrożeń mogących powstać na akwenach wodnych (*lodzie*). Zasadniczym kryterium realizacji patrolu jest skala potencjalnego zagrożenia spowodowanego czynnikami zewnętrznymi.

*Pierwszą osobą powiadamianą w wypadku zagrożenia życia na wodzie może być ratownik na plaży „Słoneczna” w Bornem Sulinowie. Może on podjąć działania ratunkowe poza plażą w niedalekiej odległości, wyłącznie w czasie gdy plaża jest nieczynna lub po zastosowaniu procedur opisanych w odrębnych przepisach.*

Wyposażeniem ratownika jest: łódź wiosłowa, sprzęt ratunkowy, telefon komórkowy.

## **8. Etapy powiadamiania, alarmowania i działania ratowniczego**

### **ETAP PIERWSZY**

#### **Określenie:**

- źródeł i rodzajów zagrożeń mogących lub występujących na terenie akwenu wodnego,
- oceny zdarzenia,
- ustalenie, czy istnieje czynnik powodujący zdarzenie lub katastrofę,
- zadbanie o własne bezpieczeństwo, a następnie o bezpieczeństwo poszkodowanego i osób postronnych,
- dostępność środków informowania, ostrzegania i alarmowania,

### **ETAP DRUGI**

#### **Przygotowanie:**

- syren lub innych urządzeń alarmowych w Urzędzie Miejskim oraz siedzibach formacji Ochotniczych Strażach Pożarnych,
- zabezpieczenie odpowiednio miejsc wypadku, korzystając z pomocy innych osób oraz z odpowiedniego sprzętu,
- opieka nad świadkami zdarzenia i osobami, które uległy panice.

#### **Rozpoczęcie:**

- przesyłanie i publikowanie komunikatów ostrzegawczych za pomocą Straży Miejskiej, stanowiska ds. zarządzania kryzysowego (strona internetowa, ogłoszenia),
- przekazywanie przez Powiatowe Centrum Zarządzania Kryzysowego w Szczecinku lub inne organy ustalające stan zagrożenia na stanowisko ds. zarządzania kryzysowego, które jest odpowiedzialne za alarmowanie ludności o zbliżającym się zagrożeniu,
- przekazywanie informacji przez osobę będącą bezpośrednim świadkiem zdarzenia zagrażającego życiu lub zdrowiu na wodzie na numery ratunkowe lub inne dostępne numery do służb.



## ETAP TRZECI

### Alarmowanie

Akcją ratunkową winna kierować opanowana i rozważna osoba. W czasie akcji nie ma czasu na dyskusje. Jeżeli ustalone jest, kto kieruje grupą, to wszyscy, a więc koledzy, obserwatorzy itp., muszą podporządkować się jego zarządzeniom.

### Wezwanie pomocy

Wzywanie pomocy jest kolejnym ogniwem łańcucha ratunku, a poważny stan poszkodowanego oznacza konieczność jak najszybszego wezwania służb medycznych (**tel. 999 lub 112 z telefonu komórkowego**) lub powiadomienia o zaistniałym wypadku, bezpośrednio po zdarzeniu, odpowiednich osób:

- wzywać pomoc tak, aby poszkodowany nie pozostał bez opieki,
- jeśli ratownik jest sam z poszkodowanym, musi głośno wołać o pomoc, zwracając jednocześnie uwagę na stan poszkodowanego,
- **meldunek o zaistniałym wypadku musi zawierać zwięzłą i dokładną informację na temat:** miejsca zdarzenia, rodzaju uszkodzeń, przebiegu wydarzeń, liczby poszkodowanych, zakresu udzielonej pierwszej pomocy, wzywającego pomoc.

### Uwaga:

System organizacji ratownictwa zakłada równość służb ratowniczych, takich jak straż pożarna, policja czy pogotowie ratunkowe. Do wypadków, w których są poszkodowani, należy wzywać pogotowie ratunkowe (**telefon alarmowy 999**), a w przypadku katastrof w pierwszej kolejności powinna być wzywana straż pożarna (**telefon alarmowy 998**), która szybciej i skuteczniej wezwie pozostałe służby ratownicze. **Jakość meldunku ma bezpośredni wpływ na jakość pomocy świadczonej z zewnątrz, zwłaszcza w pierwszej chwili.**

### Alarmowania i prowadzenia łączności w niebezpieczeństwie

W przypadku ratownictwa małych jednostek pływających (*w tym sportowo-turystycznych*) na wodach, można wykorzystać telefony komórkowe, które są chronione w pokrowcach wodoszczelnych, umożliwiając łączność nawet po zamoczeniu w wodzie.

Użycie telefonu komórkowego w niebezpieczeństwie nie wymaga znajomości specjalnych procedur alarmowych, wystarczy znajomość międzynarodowego **numeru alarmowego 112**.

Operator sieci telefonicznej ma techniczne możliwości lokalizacji aparatu telefonicznego na obszarze zalogowanej komórki i może zainicjować profesjonalną akcję ratunkową.

**Na terenie Gminy Borne Sulinowo, każda osoba będąca bezpośrednim świadkiem zdarzenia zagrażającego życiu lub zdrowiu na akwenu wodnym, po uzyskaniu informacji o zagrożeniu powiadamia:**

- stanowisko kierownika Komendanta Powiatowego Państwowej Straży Pożarnej w Szczecinku lub:
- **wykonuje połączenie z jakimkolwiek dostępnym telefonem alarmowym 112, 998, 997, 999 lub:**
- Ochotniczą Straż Pożarną w Łubowie, lub:
- inspektora ds. zarządzania kryzysowego w Urzędzie Miejskim w Bornem Sulinowie,

**Alarmowanie w pozostałych przypadkach obejmuje:**

1. W przypadku burz, nawałnic, huraganów (itp.) alarmowanie o zagrożeniach na terenie gminy może odbywać się w ramach gminnego systemu alarmowania oraz poprzez wykorzystanie urządzeń głośnomówiących, telefonów w tym komunikatów przekazywanych przez środki masowego przekazu.
2. Prowadzenie analizy informacji przekazywanych przez Powiatowe Centrum Zarządzania Kryzysowego w Szczecinku lub inne organy wykrywające lub ustalające stan zagrożenia o rozwoju sytuacji alarmowej.
3. Podejmowanie decyzji o odwołaniu lub ogłoszeniu nowego alarmu.

***Zasady postępowania w sytuacjach zagrożenia dostępne są na stronie internetowej Urzędu Miejskiego pod nazwą „Bezpieczna Gmina”.***

## 8. Telefony alarmowe i kontaktowe

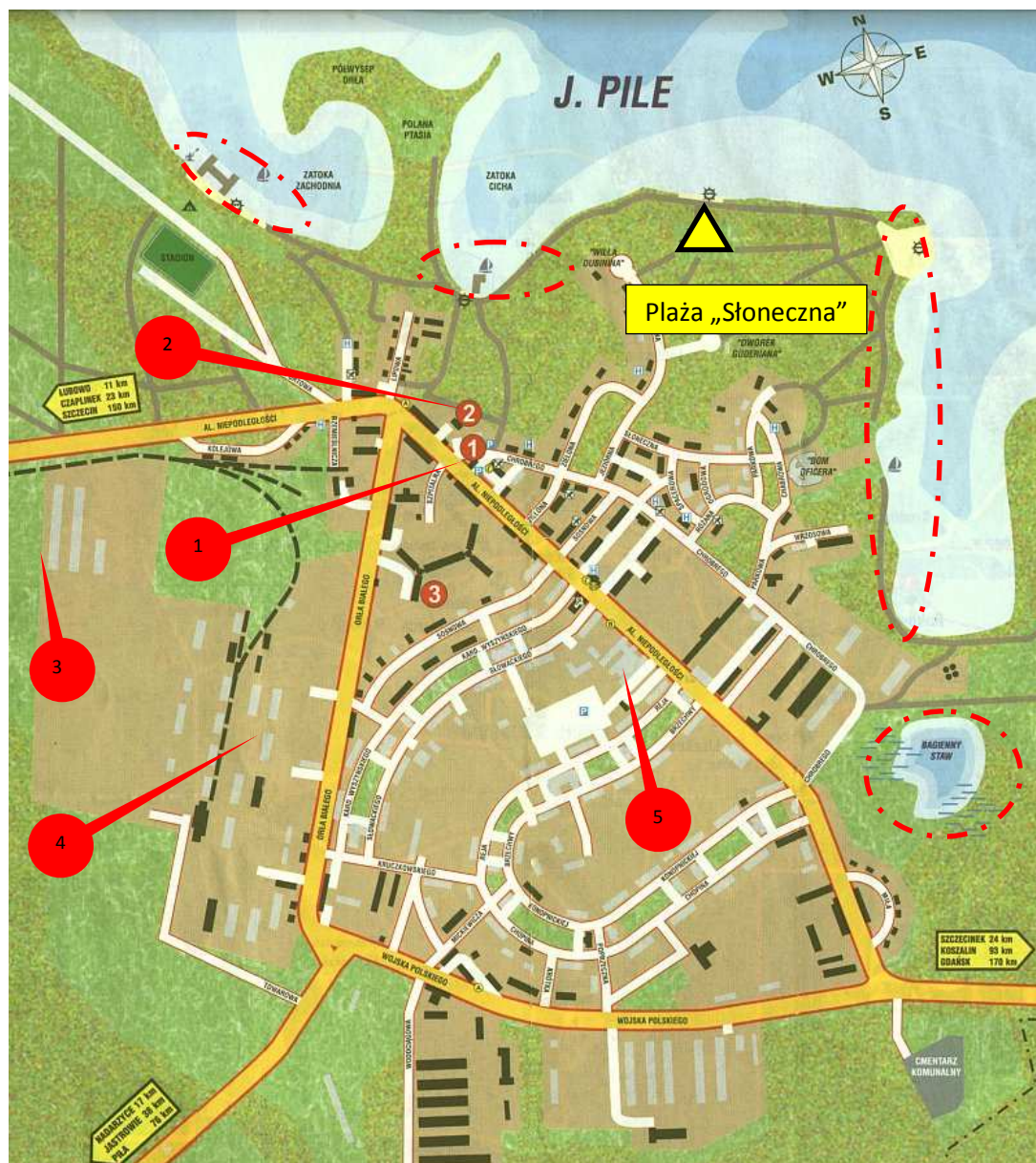
<b>L.p.</b>	<b>Instytucja</b>	<b>Stanowisko służbowe -osoba do kontaktów</b>	<b>Telefony, adresy</b>
1	Numerem alarmowy obowiązujący na terenie całej Unii Europejskiej	Powiadamiania w sytuacjach zagrożenia zdrowia, życia lub mienia	112
2	Dzwoń tylko wtedy gdy będziesz potrzebował pomocy nad wodą	Numer ratunkowy nad wodą	601 100 100
3	Oddział Ratunkowy w Szczecinku	Szpital Miejski w Szczecinku	999
4	Policja	telefon alarmowy	997
5	Straż Pożarna	telefon alarmowy	998
6	Pogotowie Ratunkowe	telefon alarmowy	999
7	Oddział WOPR w Szczecinku	telefon kontaktowy	783 008 088
8	Komenda Powiatowa Policji w Szczecinku	Dyżurny	999
9	Komisariat Policji w Bornem Sulinowie	Dyżurny	w godzinach pracy 94 37 534 55 94 37 534 50
10	Ochotnicza Straż Pożarna w Łubowie	Zarząd OSP	609557194
11	Straż Miejska Borne Sulinowo	Komendant	606 112 587
12	Centrum Kultury i Rekreacji w Bornem Sulinowie	Dyrektor	668447890
13	Urząd Miejski w Bornem Sulinowie	Biuro Obsługi Interesanta	943734120
14	Inspektor ds. Zarządzania Kryzysowego	UM Borne Sulinowo	943734154 602183542

**Otrzymują:**

1. KP w Bornem Sulinowie
2. Dyrektor CKiR w Bornem Sulinowie
3. Zarząd Miejsko-Gminny OSP w Bornem Sulinowie
5. Komendant SM Borne Sulinowo
6. Naczelnik Wojewódzkiego Ośrodka Szkolenia Państwowej Straży Pożarnej w Bornem Sulinowie
7. a/a


Dokument umieszcza się na Stronie internetowej UM Borne Sulinowo

## Plan sytuacyjny m. Borne Sulinowo



## Legenda:

1. Urząd Miejski – Straż Miejska
2. Komisariat Policji
3. Wojewódzki Ośrodek Szkolenia Państwowej Straży Pożarnej
4. Ochotnicza Straż Pożarna
5. Centrum Kultury i Rekreacji

 - miejsca niebezpieczne.

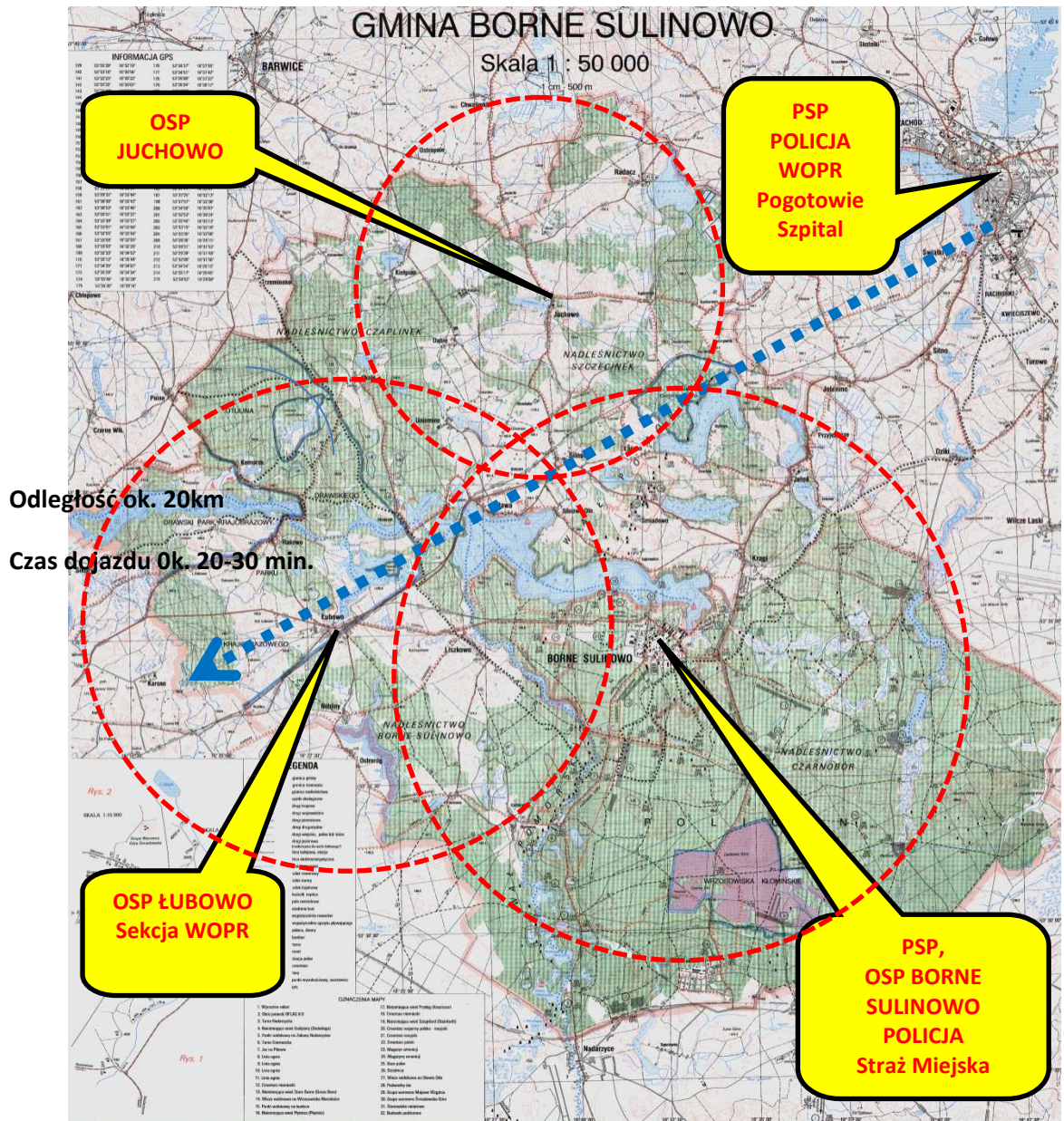
**Plan**  
**rozmieszczenia miejsc wyznaczonych do kąpieli, terenów rekreacyjnych**  
**i niebezpiecznych**



**Legenda:**

- 1. *Miejsce wyznaczone do kąpieli – plaża „Słoneczna”* 
- 2. *Tereny rekreacyjne* 
- 3. *Miejsca niebezpieczne* 
- 4. *Pola namiotowe i biwakowe* 

# Schemat rozmieszczenia jednostek ratowniczych na terenie gminy Borne Sulinowo



Legenda:

- obszar położony w pobliżu jednostek ratowniczych -

