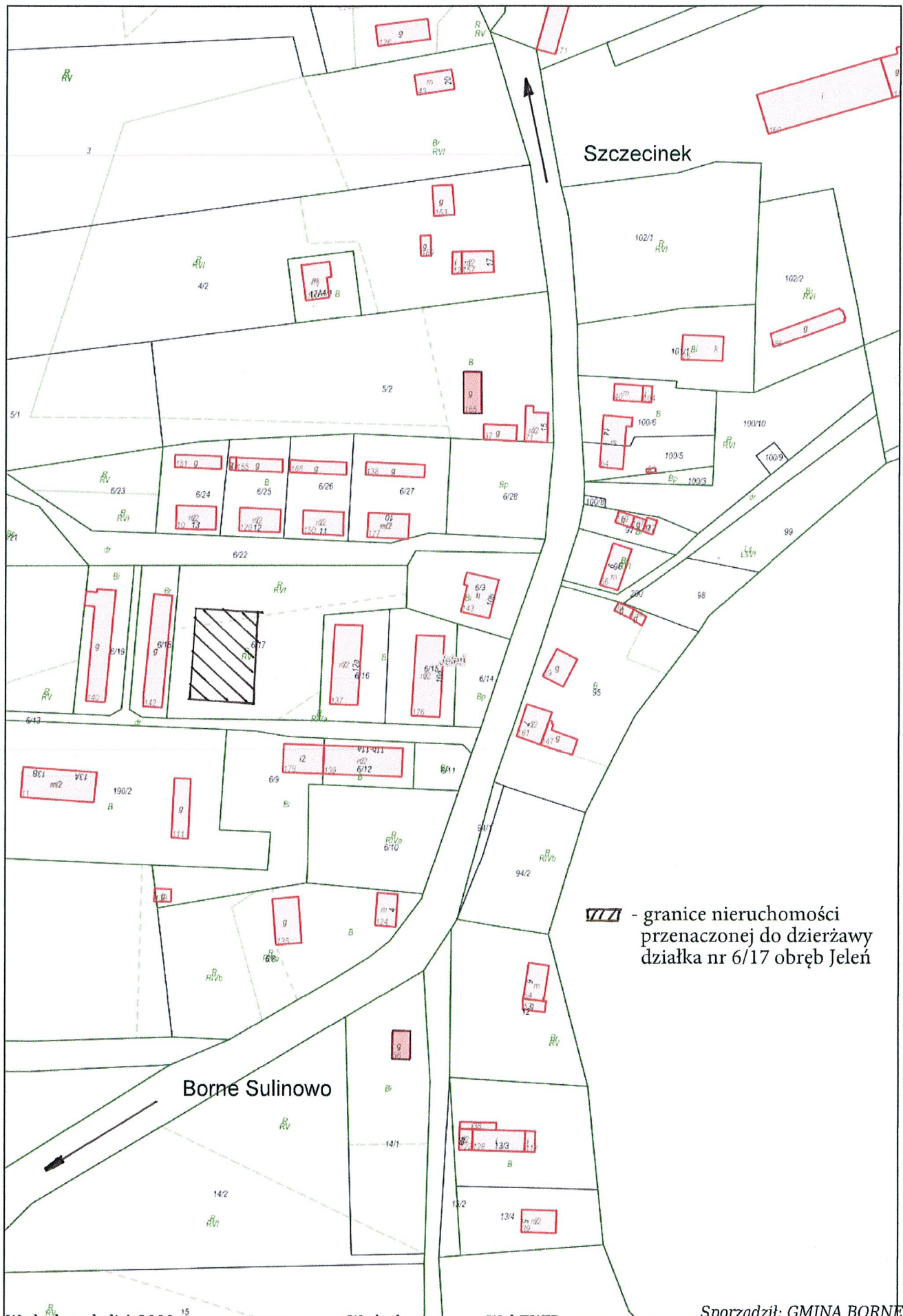


Wyrys z miejscowego planu zagospodarowania przestrzennego



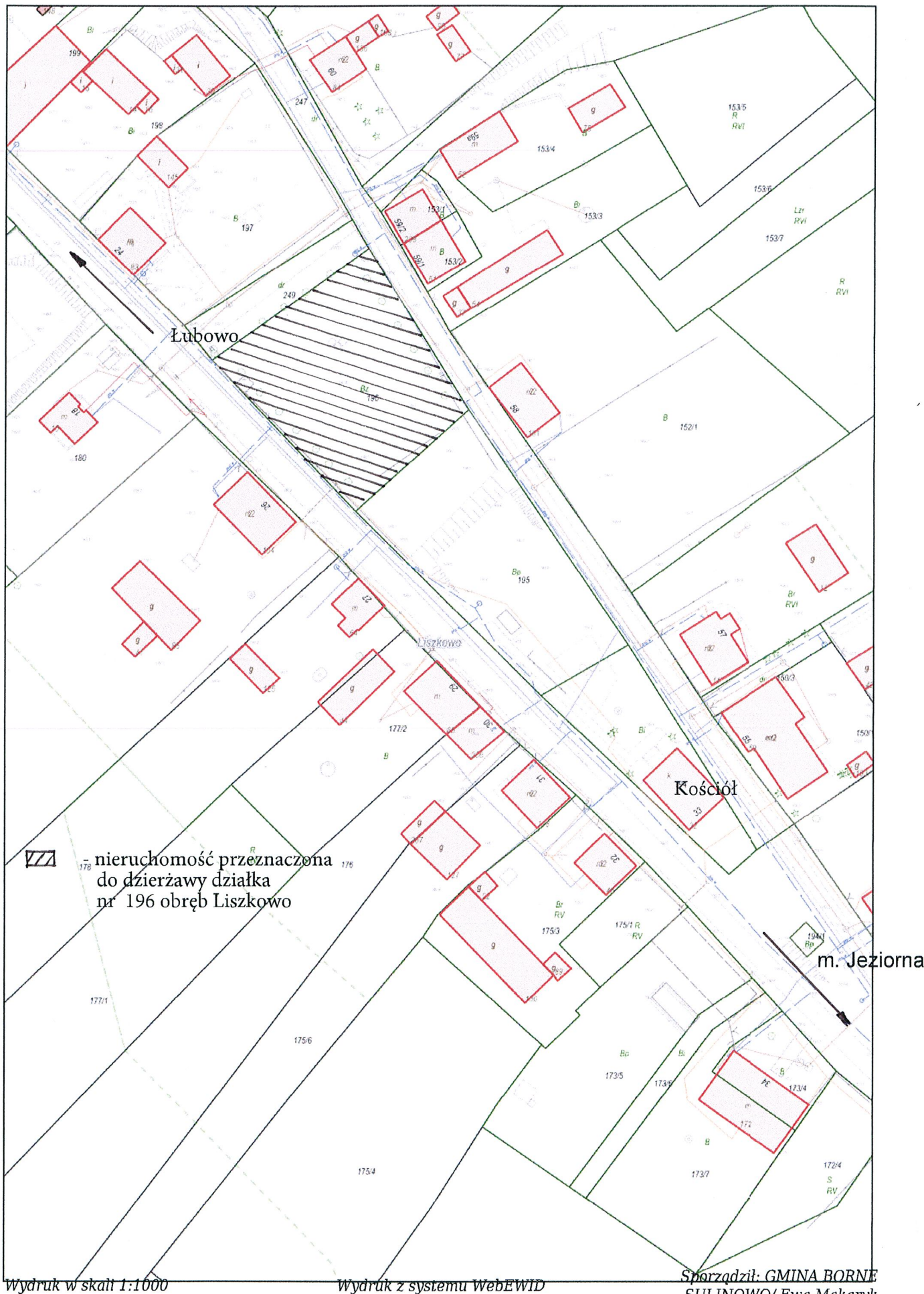
▨ - granice nieruchomości
przeznaczonej do dzierżawy
działka nr 6/17 obręb Jeleń


Udostępnione informacje nie są dokumentami w postępowaniach administracyjnych i innych. Materiały zawierające informacje z powiatowego zasobu geodezyjnego i kartograficznego (w tym dane z operatu ewidencji gruntów i budynków Starostwa Powiatowego w Szczecinku) należy zamawiać w Wydziale Geodezji. Dokumenty zawierające inne informacje przetwarzane w Wewnętrznym Portalu Mapowym należy zamawiać w wydziałach merytorycznych, odpowiedzialnych za aktualizację tych danych.

Wyrys z miejscowego planu zagospodarowania przestrzennego

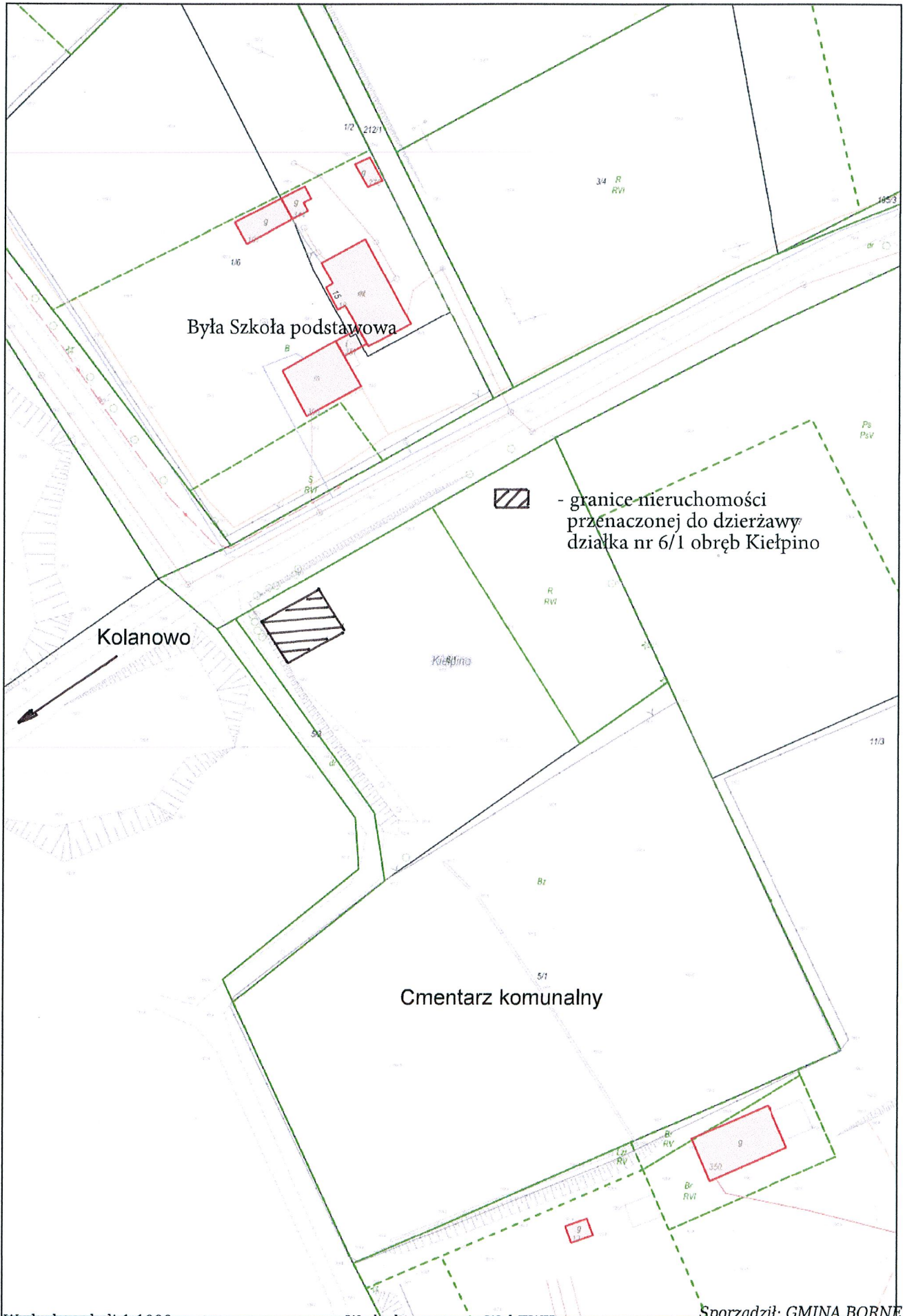


Wyrys z miejscowego planu zagospodarowania przestrzennego



 - nieruchomość przeznaczona do dzierżawy działka nr 196 obręb Liszkowo

Wyrys z miejscowego planu zagospodarowania przestrzennego

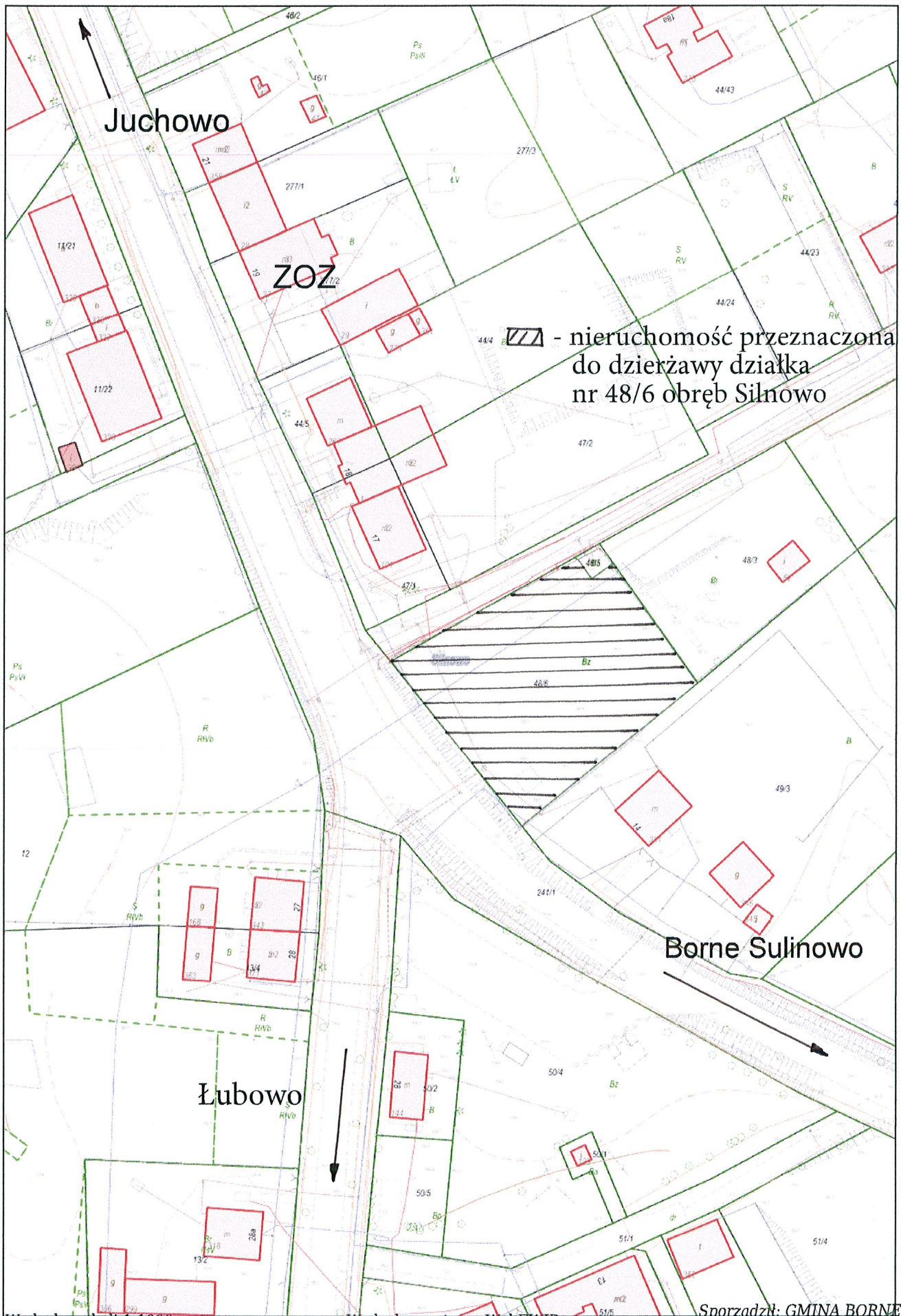


Wydruk w skali 1:1000

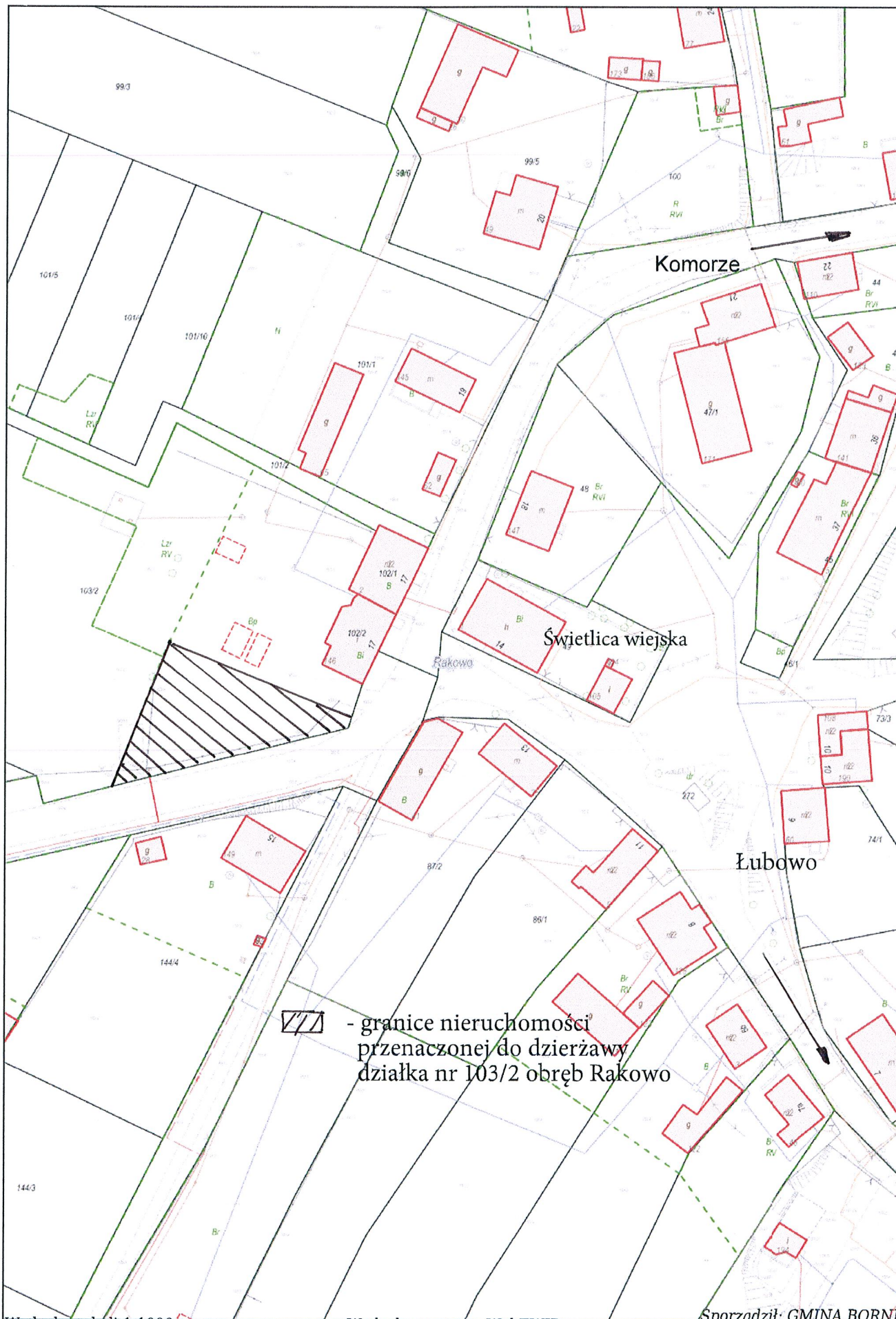
Wydruk z systemu WebEWID

Sporządził: GMINA BORNE
SULINOWO/ Ewa Makaryk

Wyrys z miejscowego planu zagospodarowania przestrzennego



Wyrys z miejscowego planu zagospodarowania przestrzennego



Wydruk w skali 1:1000

Wydruk z systemu WebEWID

Sporządził: GMINA BORNE
SULINOWO/ Ewa Makaryk