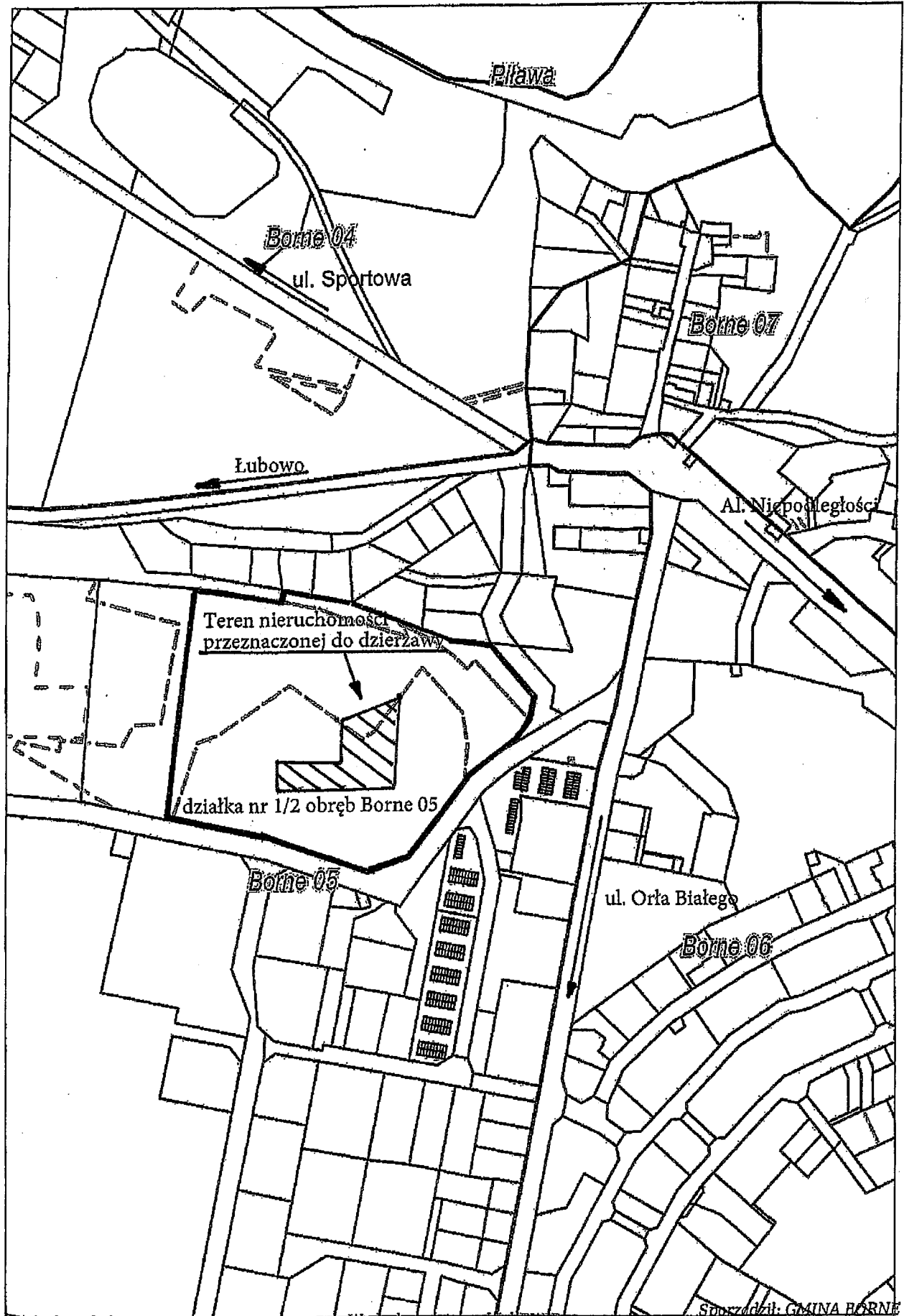


Dokument bez mocy prawnej.

Wydruk mapy z systemu WebEWID

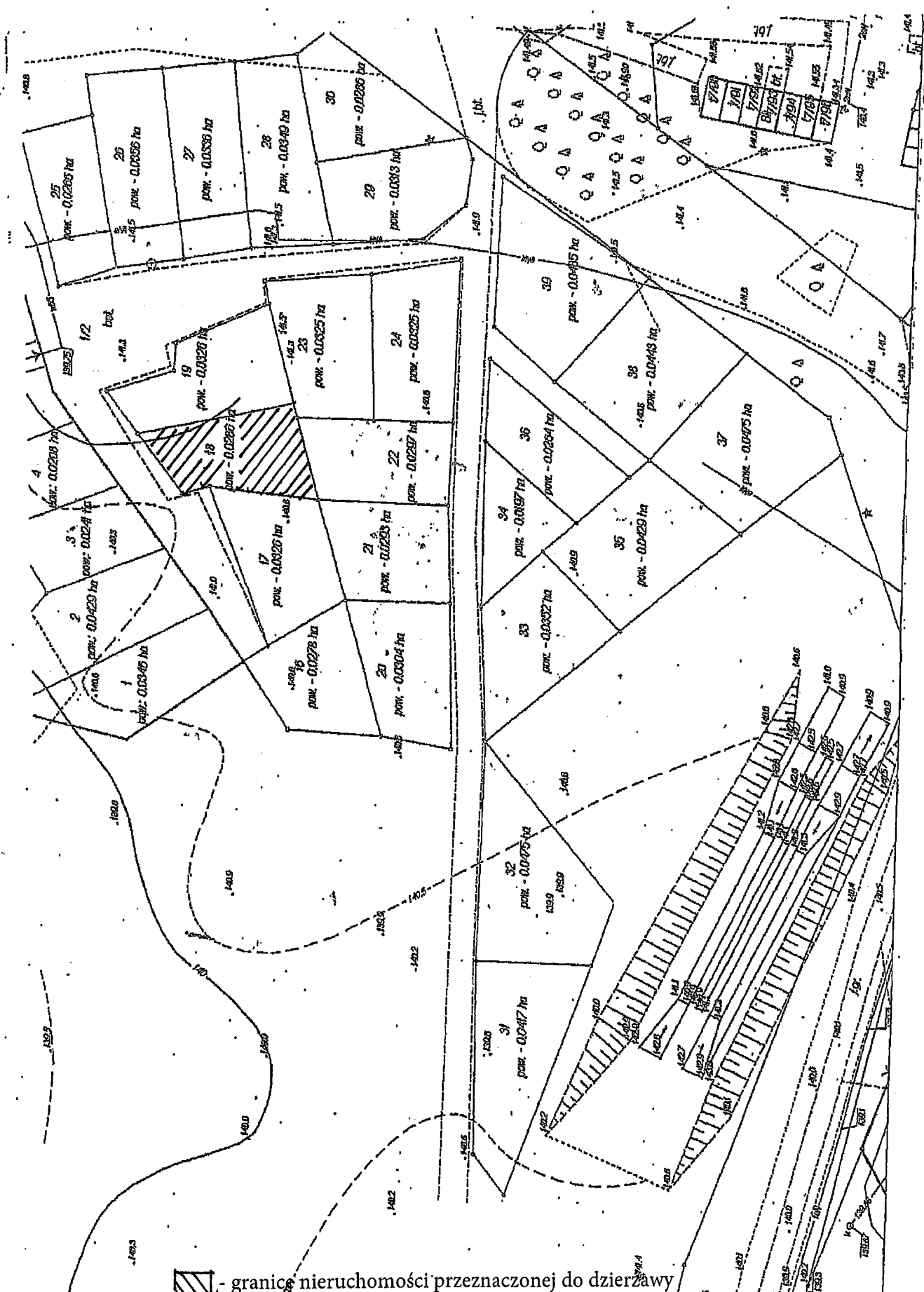



Wydruk w skali 1:5000

Wydruk z systemu WebEWID

Spisywał: GMINA BORNE  
SULINOWO/ Ewa Makaryk

Udostępniane informacje nie są dokumentami w postępowaniach administracyjnych i innych. Materiały zawierające informacje z powiatowego zasobu geodezyjnego i kartograficznego (w tym dane z operatu ewidencji gruntów i budynków Starostwa Powiatowego w Szczecinku) należy zamawiać w Wydziale Geodezji. Dokumenty zawierające true informacje przetwarzane w Wewnętrznym Portalu Mapowym należy zamawiać w wydziałach merytorycznych, odpowiedzialnych za aktualizację tych danych.



 - granice nieruchomości przeznaczonej do dzierżawy