

UCHWAŁA NR LXXII/1085/2024
RADY MIEJSKIEJ W BORNEM SULINOWIE

z dnia 28 marca 2024 r.

w sprawie zaliczenia dróg do kategorii dróg gminnych i ustalenia ich przebiegu

Na podstawie art. 18 ust. 2 pkt 15 ustawy z dnia 8 marca 1990 r. o samorządzie gminnym (Dz. U. z 2023r. poz. 40, 572, 1463 i 1688) w związku z art. 7 ustawy z dnia 21 marca 1985r. o drogach publicznych (Dz. U. z 2024r. poz. 320), po uzyskaniu opinii Zarządu Powiatu Szczecineckiego uchwała się, co następuje:

§ 1. Zalicza się do kategorii dróg gminnych drogi o znaczeniu lokalnym nie zaliczone do innych kategorii, stanowiące uzupełnienie sieci dróg służących miejscowym potrzebom tj.:

- 1) drogę zlokalizowaną na nieruchomości oznaczonej w ewidencji gruntów i budynków jako dz. nr **598/1 obręb Łubowo**, ul. Dolna w m. Łubowo, gm. Borne Sulinowo, na odcinku od drogi krajowej nr 20 (dz. nr 381/9 obr. Łubowo) do drogi wewnętrznej zlokalizowanej na nieruchomości oznaczonej jako dz. nr 599 obr. Łubowo;
- 2) drogę zlokalizowaną na nieruchomościach oznaczonych w ewidencji gruntów i budynków jako dz. nr **591/1 obręb Łubowo**, ul. Leśna w m. Łubowo oraz dz. nr **531/15 obręb Łubowo**, gm. Borne Sulinowo, na odcinku od ul. Polnej w m. Łubowo (dz. nr 592/2 obr. Łubowo) do drogi powiatowej nr 1278Z (dz. nr 590/1 obr. Łubowo);
- 3) drogę zlokalizowaną na nieruchomościach oznaczonych w ewidencji gruntów i budynków jako **dz. nr 592/2, 761 obręb Łubowo** oraz dz. nr **31 obręb Nobliny**, ul. Polna gm. Borne Sulinowo, na odcinku od drogi krajowej nr 20 (dz. nr 381/9 obr. Łubowo) przez przejazd kolejowy w km 89,926 (dz. nr 382 /19 obr. Łubowo) do drogi powiatowej nr 1278Z (dz. nr 33 obr. Nobliny);
- 4) drogę zlokalizowaną na nieruchomościach oznaczonych w ewidencji gruntów i budynków jako **dz. nr 564/12 i 593 obręb Łubowo**, ul. Poprzeczna w m. Łubowo, gm. Borne Sulinowo na odcinku od drogi krajowej nr 20 (dz. nr 381/9 obr. Łubowo) przez ul. Zieloną w m. Łubowo (dz. nr 594 obr. Łubowo) do ul. Polnej w m. Łubowo (dz. nr 592/2 obr. Łubowo);
- 5) drogę zlokalizowaną na nieruchomości oznaczonej w ewidencji gruntów i budynków jako **dz. nr 594 obręb Łubowo**, ul. Zielona w m. Łubowo, gm. Borne Sulinowo na odcinku od drogi krajowej nr 20 (dz. nr 381/9 obr. Łubowo) do drogi wewnętrznej zlokalizowanej na nieruchomości oznaczonej jako dz. nr 743.

§ 2. Położenie i przebieg dróg gminnych, o których mowa w § 1, oznaczono na mapach stanowiących załączniki nr 1 - 5 do niniejszej uchwały.

§ 3. Wykonanie uchwały powierza się Burmistrzowi Bornego Sulinowa.

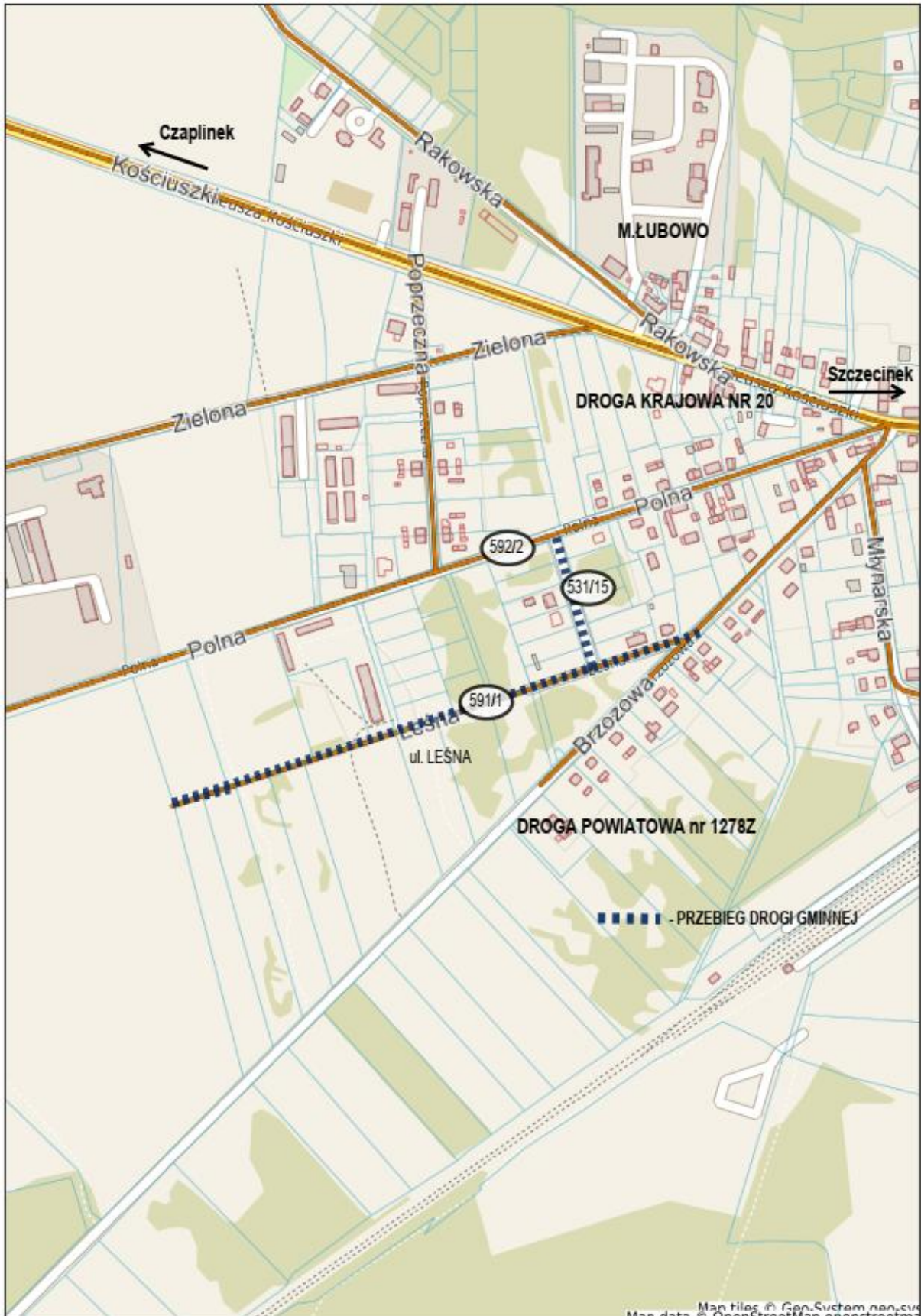
§ 4. Uchwała wchodzi w życie po upływie 14 dni od dnia ogłoszenia w Dzienniku Urzędowym Województwa Zachodniopomorskiego.

Przewodniczący Rady Miejskiej

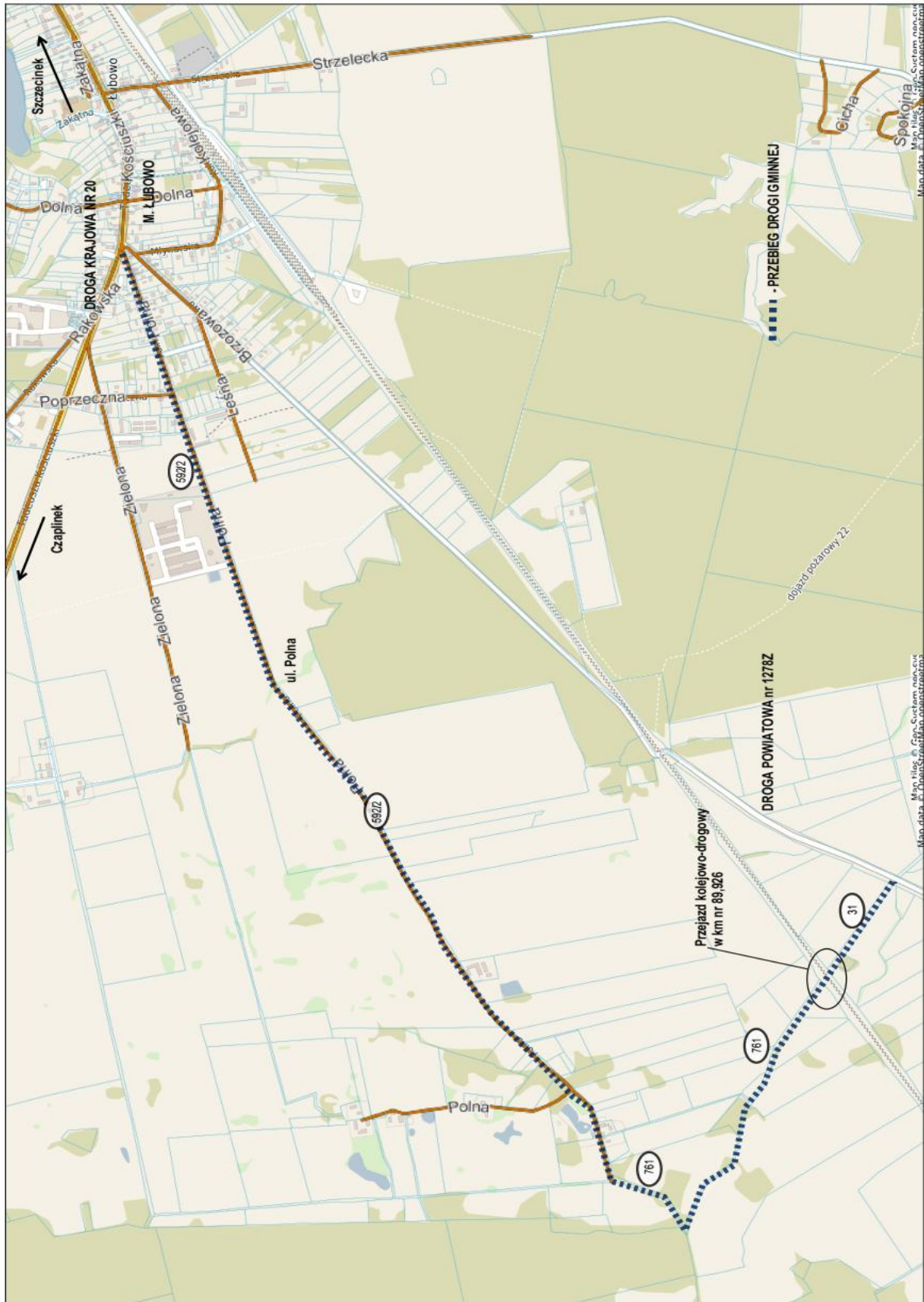
Mariusz Gorgol



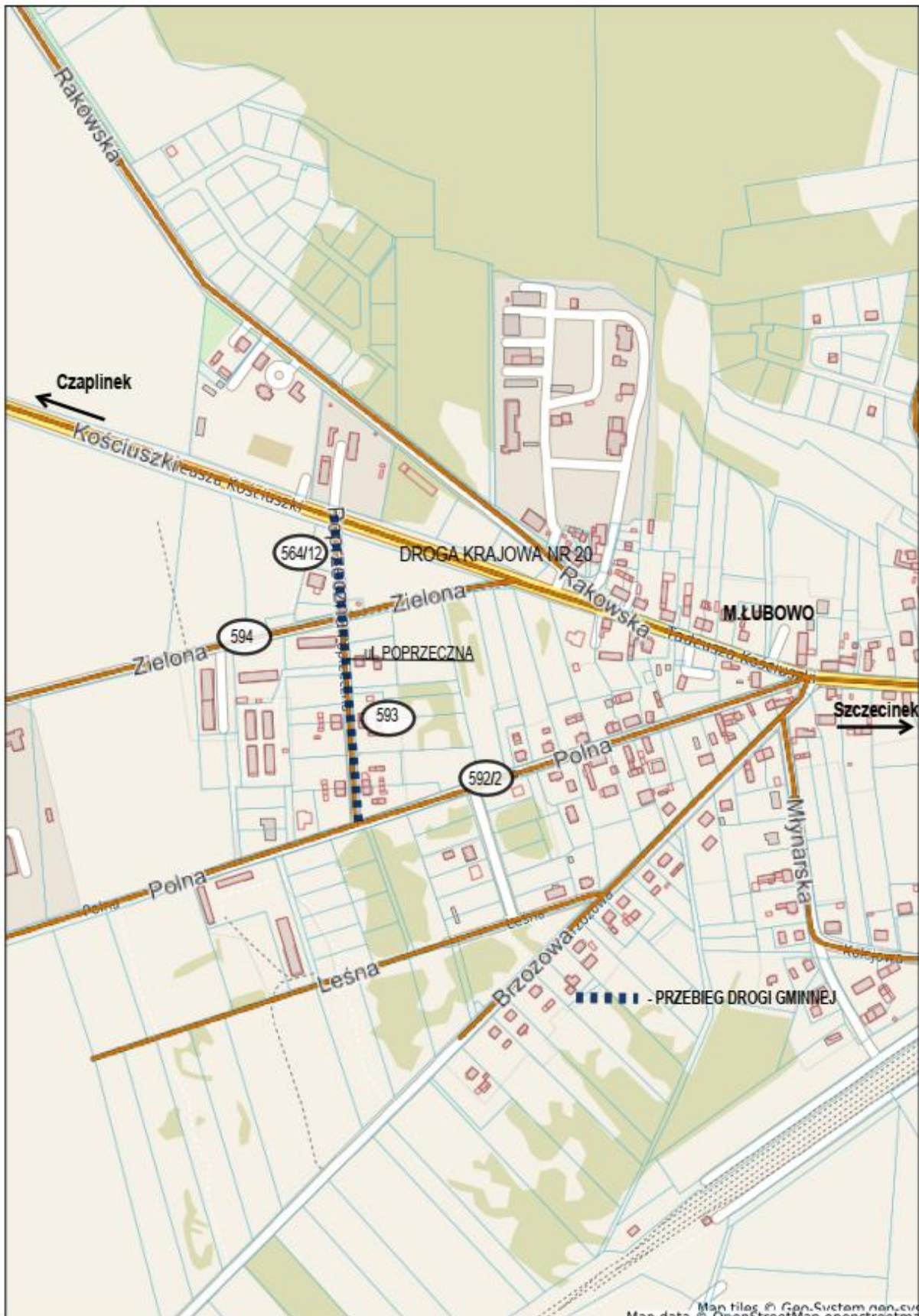
Załącznik nr 2 do uchwały Nr LXXII/1085/2024
Rady Miejskiej w Bornem Suliniowie
z dnia 28 marca 2024 r.



Załącznik nr 3 do uchwały Nr LXXII/1085/2024
Rady Miejskiej w Bornem Suliniu
z dnia 28 marca 2024 r.



Załącznik nr 4 do uchwały Nr LXXII/1085/2024
Rady Miejskiej w Bornem Sulinowie
z dnia 28 marca 2024 r.



Załącznik nr 5 do uchwały Nr LXXII/1085/2024
Rady Miejskiej w Bornem Suliniu
z dnia 28 marca 2024 r.

