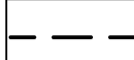

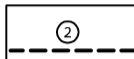
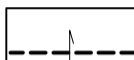
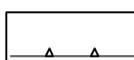










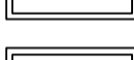


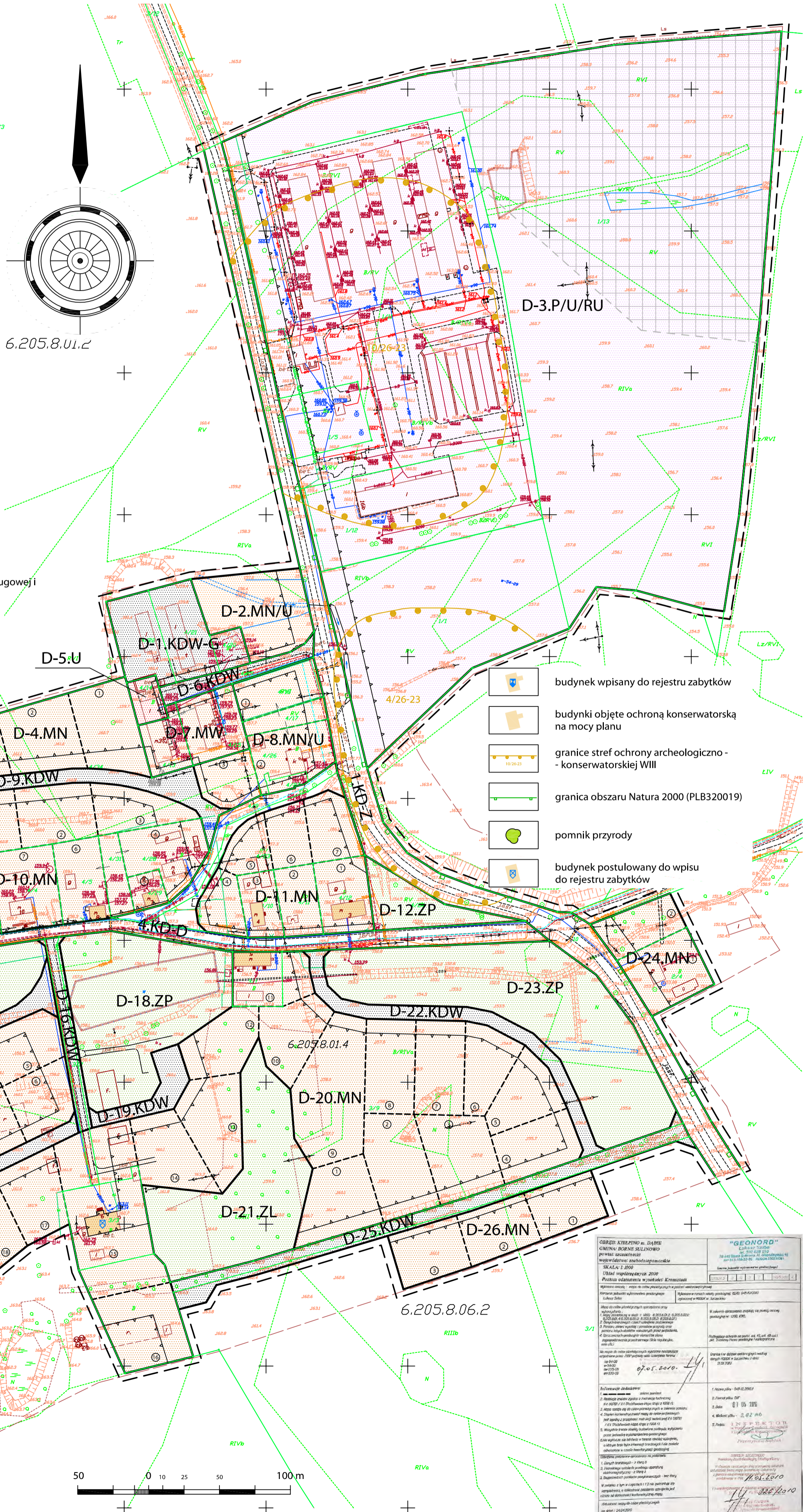






# MIEJSCOWY PLAN ZAGOSPODAROWANIA PRZESTRZENNEGO GMINY BORNE SULINOWO DLA OBRĘBU KIEŁPINO

ZAŁĄCZNIK NR 1-D  
DO UCHWAŁY NR XX/227/2012  
RADY MIEJSKIEJ W BORNEM SULINOWIE  
Z DNIA 26 KWIECZNIA 2012 R.

1 : 1 000

-  granice rysunku planu stanowiącego załącznik nr 1-D
-  linie rozgraniczające tereny o różnym przeznaczeniu lub różnych zasadach zagospodarowania
-  granice działek budowlanych wraz z numerami
-  granice działek niesamodzielnych wraz ze wskazaniem, z jakimi działkami budowlanymi mogą być zagospodarowane
-  linie zabudowy nieprzekraczalne
-  teren zabudowy mieszkaniowej wielorodzinnej
-  teren zabudowy mieszkaniowej jednorodzinnej
-  tereny zabudowy mieszkaniowej jednorodzinnej z dopuszczeniem zabudowy usługowej
-  teren zabudowy usługowej
-  teren zabudowy usługowej - usługi kultu religijnego
-  teren zabudowy przemysłowej z dopuszczeniem zabudowy usługowej i obsługi rolnictwa
-  część terenu przeznaczona pod lokalizację elektrociepłowni zasilanej gazem ziemnym lub biogazem
-  tereny zieleni urządzonej
-  teren lasu
-  teren drogi publicznej klasy zbiorczej
-  teren drogi publicznej klasy dojazdowej
-  tereny dróg wewnętrznych
-  teren zabudowy garażowej



-  budynek wpisany do rejestru zabytków
-  budynki objęte ochroną konserwatorską na mocy planu
-  granice stref ochrony archeologiczno - konserwatorskiej WII
-  granica obszaru Natura 2000 (PLB320019)
-  pomnik przyrody
-  budynek postulowany do wpisu do rejestru zabytków



<b>OBIEKT: KIEŁPINO ul. DĄBIE</b> <b>GMINA: BORNE SULINOWO</b> <b>PROJEKT: ZAGOSPODAROWANIE PRZESTRZENNE</b> <b>WYKONAWCA: architekciapomocni.pl</b>		<b>"GEONORD"</b> ul. Słowackiego 11 52-100 Białystok tel. 85 422 525 fax 85 422 526 www.geonord.pl
<b>SKALA: 1:1000</b> Obiekt: miejscowy plan zagospodarowania przestrzennego Nazwa: obszar wydziału: Krosno Nazwa: obszar wydziału: Krosno Nazwa: obszar wydziału: Krosno		1. Nazwa planu: D-11.2012 2. Forma planu: D-11 3. Data: 01.05.2012 4. Wskazanie: 2, 02, 03, 04 5. Procent: 1:2000, 1:1000, 1:500, 1:200, 1:100, 1:50, 1:20, 1:10, 1:5, 1:2, 1:1
1. Nazwa planu: D-11.2012 2. Forma planu: D-11 3. Data: 01.05.2012 4. Wskazanie: 2, 02, 03, 04 5. Procent: 1:2000, 1:1000, 1:500, 1:200, 1:100, 1:50, 1:20, 1:10, 1:5, 1:2, 1:1		1. Nazwa planu: D-11.2012 2. Forma planu: D-11 3. Data: 01.05.2012 4. Wskazanie: 2, 02, 03, 04 5. Procent: 1:2000, 1:1000, 1:500, 1:200, 1:100, 1:50, 1:20, 1:10, 1:5, 1:2, 1:1