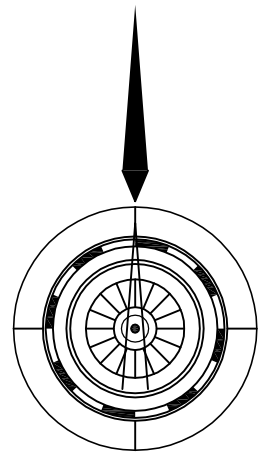
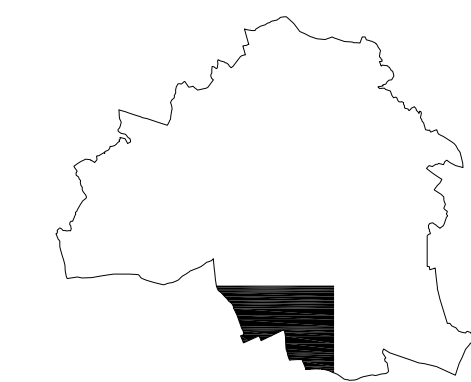
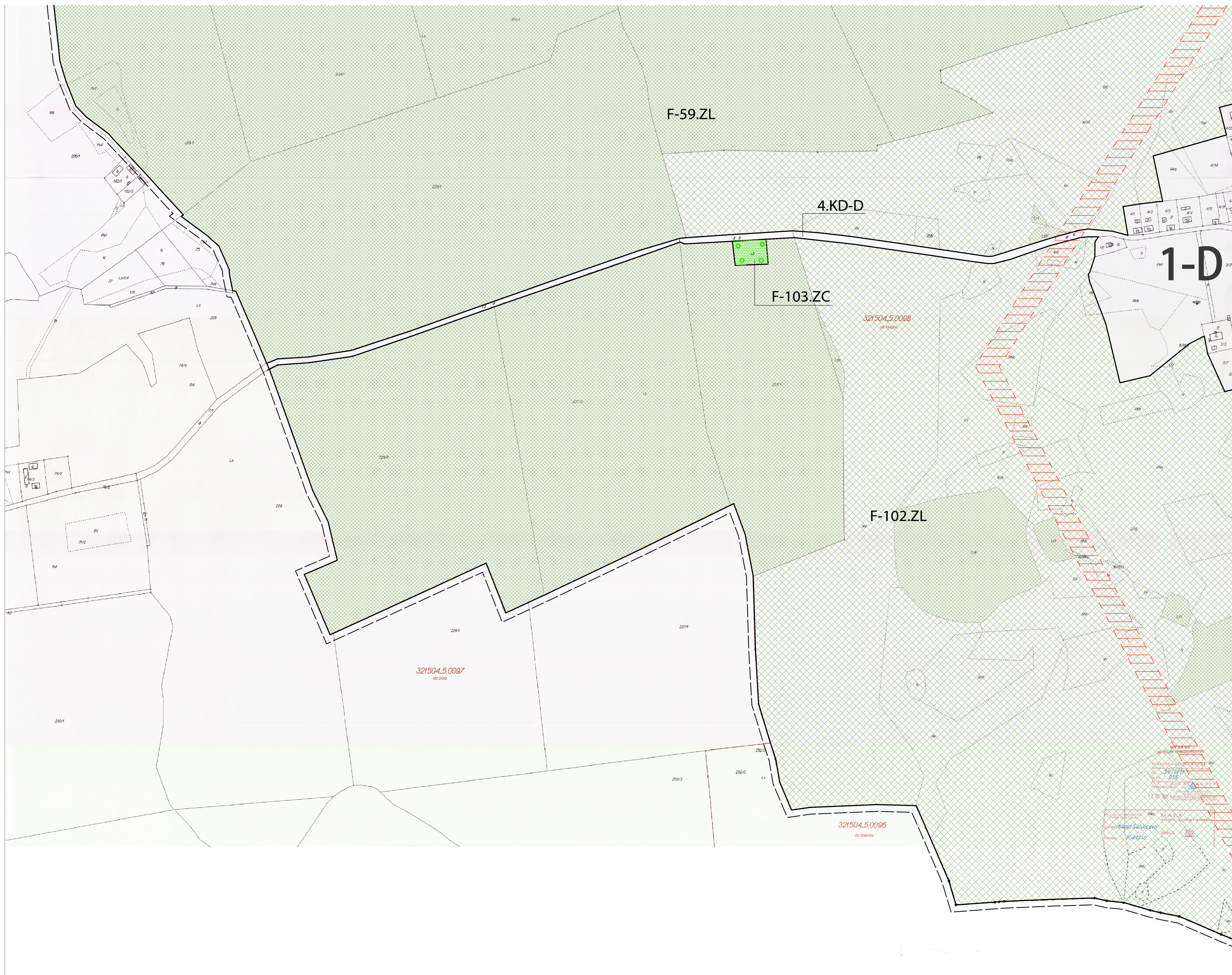



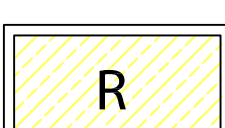






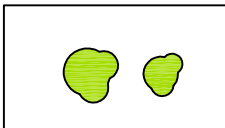

# MIEJSCOWY PLAN ZAGOSPODAROWANIA PRZESTRZENNEGO GMINY BORNE SULINOWO DLA OBRĘBU KIEŁPINO

ZAŁĄCZNIK NR 1-F ARKUSZ NR 9  
DO UCHWAŁY NR XX/227/2012  
RADY MIEJSKIEJ W BORNEM SULINOWIE  
Z DNIA 26 KWIEŚNIA 2012 R.



1 : 2 000



-  granica obszaru objętego planem
-  linie rozgraniczające tereny o różnym przeznaczeniu lub różnych zasadach zagospodarowania
-  R tereny gruntów rolnych
-  ZL tereny lasów i doleśń
-  ZC teren cmentarza /cmentarz zabytkowy wraz z granicą/
-  WS tereny powierzchniowych wód śródlądowych
-  KD-Z teren drogi publicznej klasy zbiorczej
-  KD-D teren drogi publicznej klasy dojazdowej
-  KDW tereny dróg wewnętrznych
-  strefa niekorzystnego oddziaływania napowietrznej linii elektroenergetycznej
-  granice strefy ochrony krajobrazu K
-  granice strefy ochrony ekspozycji E
-  granice stref ochrony archeologiczno - konserwatorskiej VIII
-  zabytkowy cmentarz rodowy
-  granica obszaru Natura 2000 (PLB320019)
-  granica obszaru Natura 2000 (PLH320039)
-  pomniki przyrody
-  części terenów lasów przeznaczone pod komunikację służącą powiązaniu terenów dróg publicznych lub wewnętrznych
-  1-A części obszaru objęte rysunkiem planu w skali 1 : 1 000 (załączniki nr : 1-A, 1-B, 1-C, 1-D, 1-E)

