

Gmina Borne Sulinowo

podsumowanie sezonu turystycznego 2023



Borne Sulinowo 26 października 2023 roku



Centrum Informacji Turystycznej

ul. Bolesława Chrobrego 3A

78-449 Borne Sulinowo

tel. 94 37 34 166

mobil: 502 188 102

e-mail: it@bornesulinowo.pl



Materiały promocyjne w Centrum Informacji Turystycznej



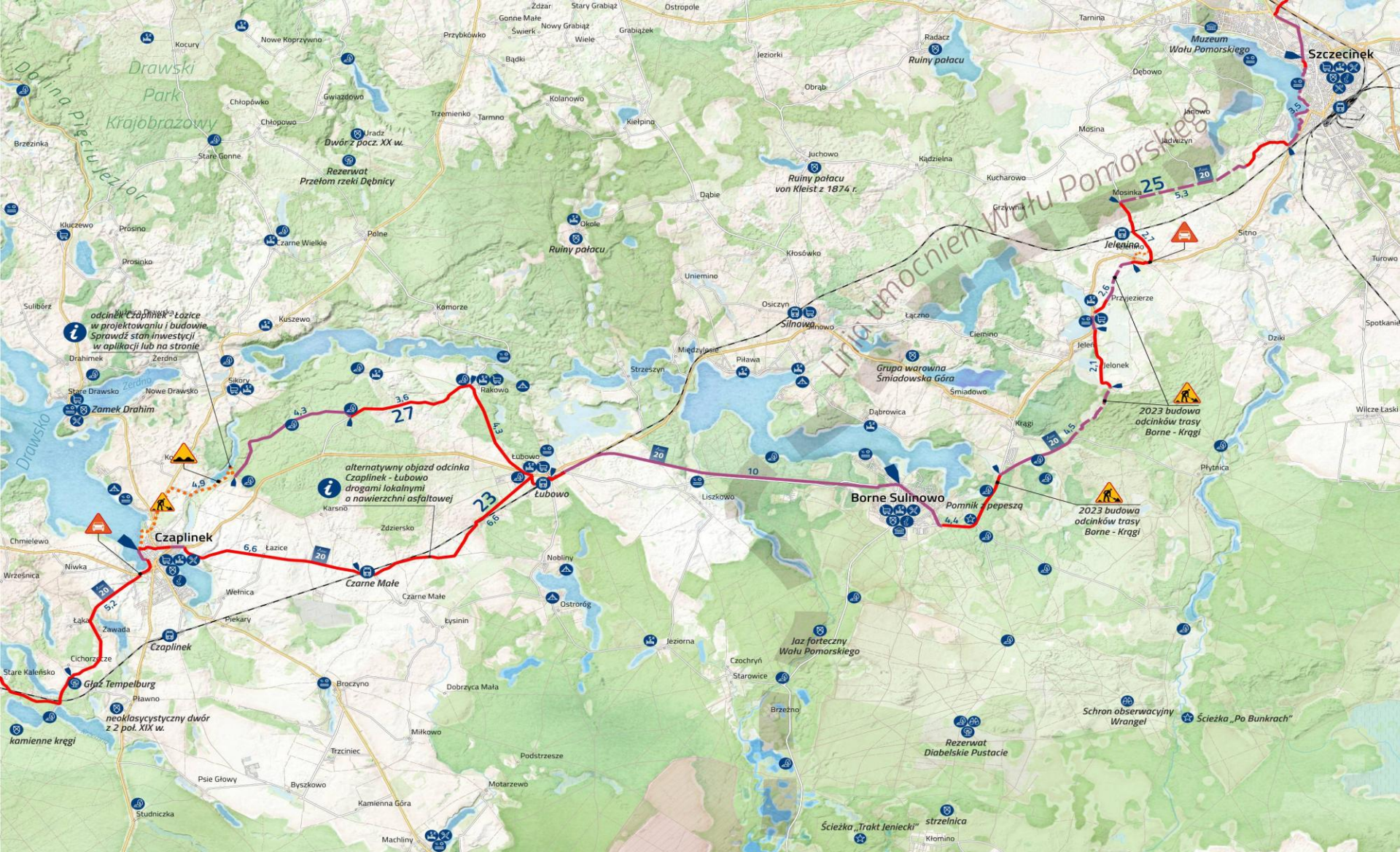
Zachodniopomorska sieć tras rowerowych ponad 1200 km



Planowane trasy rowerowe

-  Korytarze priorytetowe
- Korytarze tras głównych
-  I Nadmorska (R-10)
 -  II Pojezierna (Tysiąca jezior)
 -  III Bałtyk - Wałcz
 -  IV Wokół Zalewu Szczecińskiego
 -  V Dolina Tywy
 -  VI Wału Pomorskiego
 -  VII Dolina Regi - Drawski Park Narodowy
 -  VIII Dolina Parsęty
 -  IX Dolina Płoni
 -  X Dolina Odry (Zielona Odra)
 -  XI Pałaców i Zamków
 -  XII Szczecin - Kołobrzeg





odcinek VIII Rakowo - Łubowo - Borne Sulinowo
Odcinek IXB Borne Sulinowo - Krągi - Jelonek - Przyjezierze



Trasa Pojezierzy Zachodnich



Dystans trasy 338 km



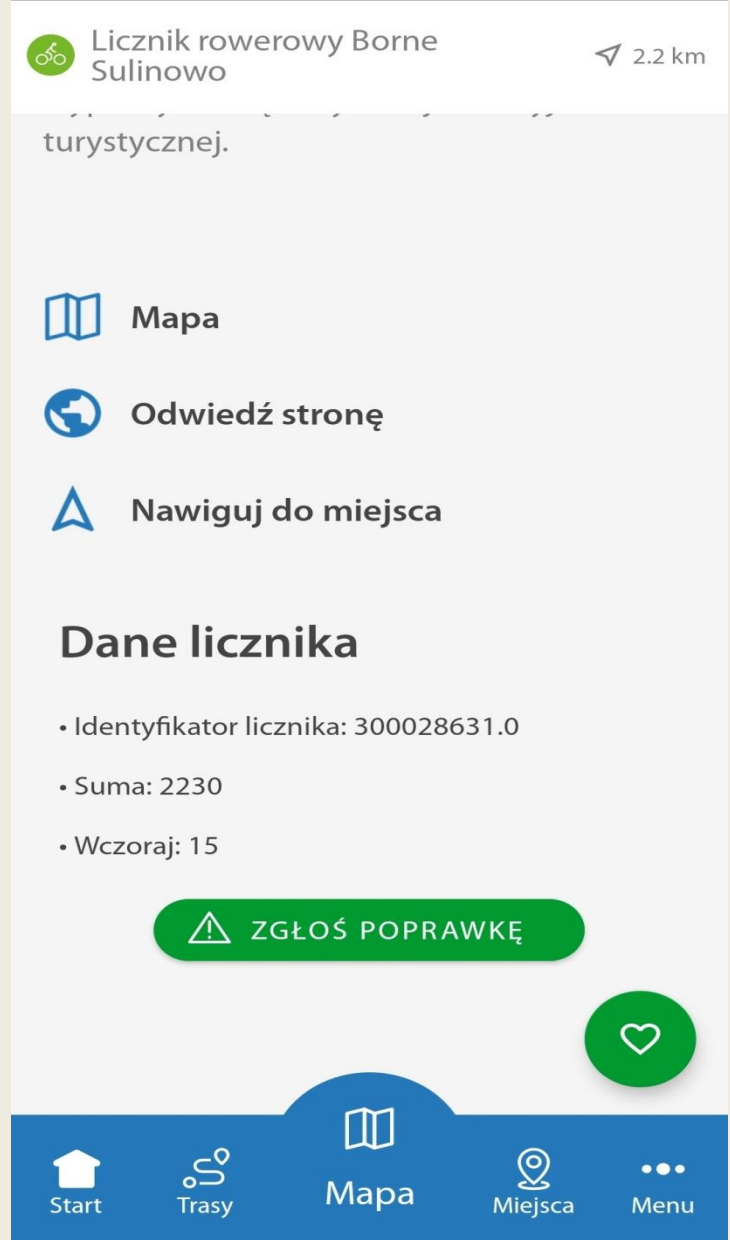
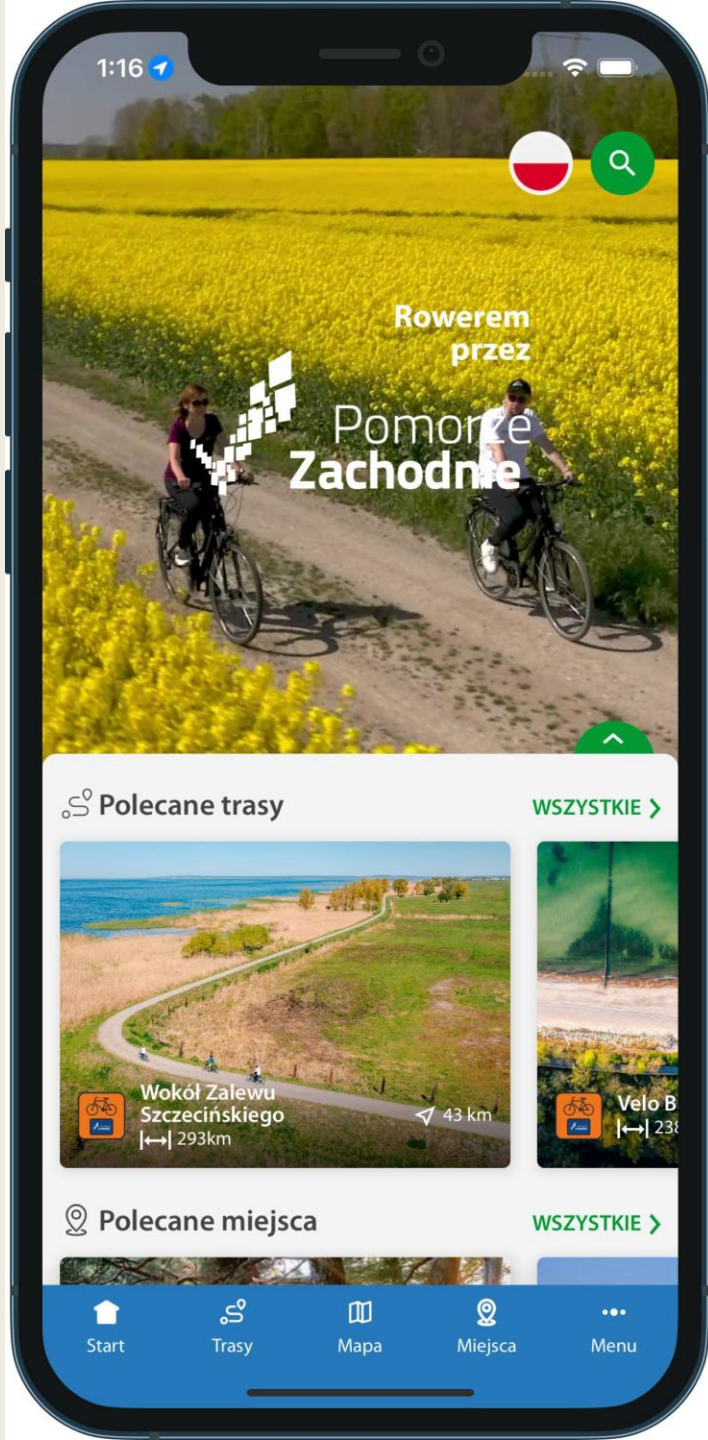




Odcinek Łubowo – Borne Sulinowo



www.rowery.wzp.pl



od 4 listopada 2022 do 26
października 2023
38 704 zliczenia

Wartość całego projektu – 6 662 177,37 zł



Finansowanie etap VIII
odcinek Rakowo – Borne Sulinowo (po rozliczeniu)
Wartość całego projektu – **6 662 177,37 zł**
Wkład własny gminy – **484 847,94 zł**



Finansowanie etap IXB

odcinek Borne Sulinowo – Krągi – Jelonek – Przyjezierze (prognozowane)

Wartość całego projektu – **10 578 701,10 zł**

Wkład własny gminy – **920 100,28 zł**

Budowa infrastruktury kajakowej na rzece Piławie w ramach projektu: „Rozwój infrastruktury kajakowej na terenie Dorzecza Parsęty”



Przystań kajakowa **Kemping**







Pomorz
Zachodnie
Zachodniopomorskie
Lubki Kajakowe

Przystań kajakowa Liszkowo

Miejsce postojowe Czochryń-Starowice dystans: 9 km czas: ok. 2,5 h

Pilawa
68 km
52°52'12.2"N
16°57'47.8"E

Tu jesteś

Na szlaku obowiązują:

- Woda szkodliwa
- Zakaz sportowych aktywności
- Zakaz kąpieli
- Zakaz wprowadzania odpadów

Znaki stosowane na wodzie:

- Woda szkodliwa
- Woda niebezpieczna
- Woda niebezpieczna (zakaz sportowych aktywności)
- Woda niebezpieczna (zakaz kąpieli)
- Woda niebezpieczna (zakaz wprowadzania odpadów)

Najbliższy Punkt Pomocy Medycznej znajduje się w: **Bornem Sulinowie**

Telefony alarmowe:
112
601 100 100

www.kajakowe.pilawa.pl



Pomost cumowniczy w Liszkowie



Oznakowanie szlaku kajakowego nad jez. Komorze



RECEPCJA
RECEPTION



Wartość inwestycji w Gminie Borne Sulinowo wyniosła **2.492.410,50 zł**, z czego dofinansowanie z Europejskiego Funduszu Rozwoju Regionalnego w ramach Regionalnego Programu Operacyjnego Województwa Zachodniopomorskiego na lata 2014-2020 stanowiło **1.704.650,72 zł**.

Uzupełnienie piachu na kąpieliskach i terenach sportowo – rekreacyjnych w 16-stu lokalizacjach



Przygotowanie i oznakowanie kąpieliska – „Plaża Słoneczna”. Pierwszy rok funkcjonowania



Czwarty sezon funkcjonowania kąpieliska „Marina”. Kwota zabezpieczenia obu kąpielisk w bieżącym sezonie to 50 000 zł.



Powstanie drużyny WOPR Borne Sulinowo, która zabezpieczała kąpieliska „Marina” i „Plaża Słoneczna”.





Ćwiczenia służb ratowniczych i drużyny WOPR Borne Sulinowo na jez. Pile



Nowy slip w miejscowości Piława



Wiata rekreacyjna w Silnowie





Kładka rowerowa i wiata na terenie sportowo - rekreacyjnym w Kragach

Nowy pomost wędkarski w Sołectwie Jeleń



Remont pomostu na jeziorze Ciemino w miejscowości Ciemino





Oznakowanie terenów sportowo – rekreacyjnych



Tablica turystyczno – historyczna w miejscowości Międzylesie
Zadanie polegało na opracowaniu projektu oraz wykonaniu tablicy informacyjnej o wymiarach 185 cm x 125 cm, o dziejach i historii majątku w miejscowości Międzylesie. Wartość zadania: 3.136,50 zł.



Altana rekreacyjna w miejscowości Jeziorna. Koszt inwestycji wyniósł 17.900,00 zł, z czego 15.000,00 zł stanowiło dofinansowanie ze środków budżetu Województwa Zachodniopomorskiego w ramach konkursu „Granty sołeckie 2023”. Pozostała część wydatku została sfinansowana z funduszu sołeckiego na rok 2023.

KONKURS

Piękna Zachodniopomorska Wieś 2023





Sołectwo Silnowo zajęło drugie miejsce w V edycji konkursu „Piękna Zachodniopomorska Wieś 2023”, organizowanym przez Marszałka Województwa Zachodniopomorskiego.

Szlaki turystyczne w gminie Borne Sulinowo



Trasa Nordic Walking Szlak „Żółty” - 15,5 km



Centrum Informacji Turystycznej
ul. Bolesława Chrobrego 3A
78-449 Borne Sulinowo
tel. 94 37 34 166
e-mail: it@bornesulinowo.pl

Żółty Szlak Nordic Walking zaczyna się i kończy przy skrzyżowaniu Al. Niepodległości i ul. Sportowej prowadzącej do pola namiotowego i stadionu sportowego w Bornem Sulinowie. Szlak zaczyna się na drodze asfaltowej i biegnie w kierunku jeziora Pile. Po kilkuset metrach przechodzi w leśną drogę gruntową, gdzie po lewej stronie mija kompleks byłej strzelnicy wojskowej. Następnie zmierza w kierunku stromej nabrzeża jeziora Pile, tam przechodzi przez teren dawnego kompleksu wojskowej bazy paliw. Po drodze mija bardzo strome wzniesienie (klif), z którego rozciąga się widok na taflę wody. Szlak przecina szereg dróg leśnych prowadzących do miejsc biakowania zlokalizowanych w pobliżu jeziora. W kilku miejscach łączy się z gminnym, czarnym szlakiem rowerowym. Po dotarciu na brzeg jeziora Pile, Żółty Szlak Nordic Walking biegnie trasą czerwonego szlaku rowerowego Nadleśnictwa Borne Sulinowo. Po drodze mija bardzo atrakcyjne miejsca biakowania oraz miejsca postoju wyznaczone przez nadleśnictwo, z których można podziwiać urokliwe zakątki największego jeziora w gminie. Po kilku kilometrach szlak dociera do ujścia rzeki Piławy, skąd dalej, przez pole biwakowe wzdłuż rzeki, podąża w kierunku nasypu byłej linii kolejowej Borne Sulinowo - Łubowo. Po lewej stronie mija wieżę obserwacyjną ppoż. należącą do Nadleśnictwa Borne Sulinowo. Po dotarciu do nasypu kolejowego szlak zmierza w kierunku Bornego Sulinowa, biegnie przez wysoki las sosnowy, gdzie ponownie łączy się z czarnym, gminnym szlakiem rowerowym. Następnie, obok byłego kompleksu wojskowej bazy paliw, żółty szlak wraca na swój pierwotny odcinek, gdzie dalej zmierza w kierunku ul. Sportowej w Bornem Sulinowie i kończy się na 15,5 kilometrze.

Nadleśnictwo Borne Sulinowo zostało utworzone 1 stycznia 1993 roku i jest jednym z najmłodszych w Polsce. Jego historia rozpoczęła się wraz z opuszczeniem terenów poligonu Borne Sulinowo przez Wojska Federacji Rosyjskiej. Obecnie powierzchnia nadleśnictwa wynosi 20.432 ha.

Jezioro Pile o powierzchni 980 ha to największy z 57 czbiorników wodnych położonych na terenie gminy Borne Sulinowo. Średnia głębokość jeziora wynosi 11,7 m, maksymalna - 43,9 m. Objętość zgromadzonej wody stanowi 115,17 mln m³. Dno jeziora charakteryzują liczne zagłębienia i podwodne wzniesienia. Jezioro Pile posiada dwie wyspy o łącznej powierzchni 1,1 ha. Ma dobrze rozwiniętą linię brzegową z licznymi zatokami - jej długość wynosi ponad 30 km.



Żółty szlak Nordic Walking w znacznej części biegnie wzdłuż linii
brzegowej jeziora Pile






Trzy gminne szlaki rowerowe:
 Nad jezioro Ciemino – 53 km.
 Kraina małych jezior – 45 km.
 Kraina odwróconego krzyża – 29 km.

Łączna długość szlaków to 127 km



Szlaki turystyczne o charakterystyce militarnej



Nadleśnictwo Borne Sulinowo



Nadleśnictwo Czarnobór

TRASA ROWEROWO-PESZA

TB-2

Nadleśnictwo Borne Sulimowo

QR KOD TRASY

LEGENDA

SZLOT.PL



- Centrum Informacji Turystycznej
ul. Bolesława Chrobrego 3A
78-449 Borne Sulimowo
Tel +48 94 37 34 166
- Centrum Informacji Turystycznej
Ul Bohaterów Warszawy 6
78-400 Szczecinek
Tel +48 94 37 23 700
- Telefon do przewodnika:
508 774 832



WYDAWNICTWO SZLOT 2022

Obiekty infrastruktury Poligonu Gross Born





BORNE SULINOWO
TURYSTYCZNY POLIGON

Dziękuję Państwu za uwagę!
Dariusz Tederko – insp ds. promocji i turystyki